Estudio de propiedad en la zona de actuación de Arbo (Pontevedra)

Índice

Índice 2
1. Localización y superficie. 3
2. Datos y estudio de la propiedad. 6
2.1. Datos y estudio de las parcelas con propietario conocido. 6
2.1.1. Datos propietarios sin parcelas en copropiedad. 6
2.1.2. Resumen propietarios sin parcelas en copropiedad. 17
2.1.3. Datos propietarios con alguna parcela en copropiedad. 18
2.1.4. Resumen de propietarios con alguna parcela en copropiedad. 29
2.2. Datos y estudio de las parcelas en investigación. 29
2.3. Resumen parcelario en investigación. 32
2.4. Estudio combinado parcelas propietario conocido-parcelas en investigación. 33
3. Conclusiones. 33
4. Planos. 53
4.1. Parcelas en investigación. 53

1. Localización y superficie.

La zona propuesta en este ayuntamiento se sitúa en la parroquia de Mourentán (San Cristovo), situada al norte del núcleo de Arbo.

Para establecer esta superficie se han realizado reuniones con los responsables del ayuntamiento y se han visitado las zonas objeto.

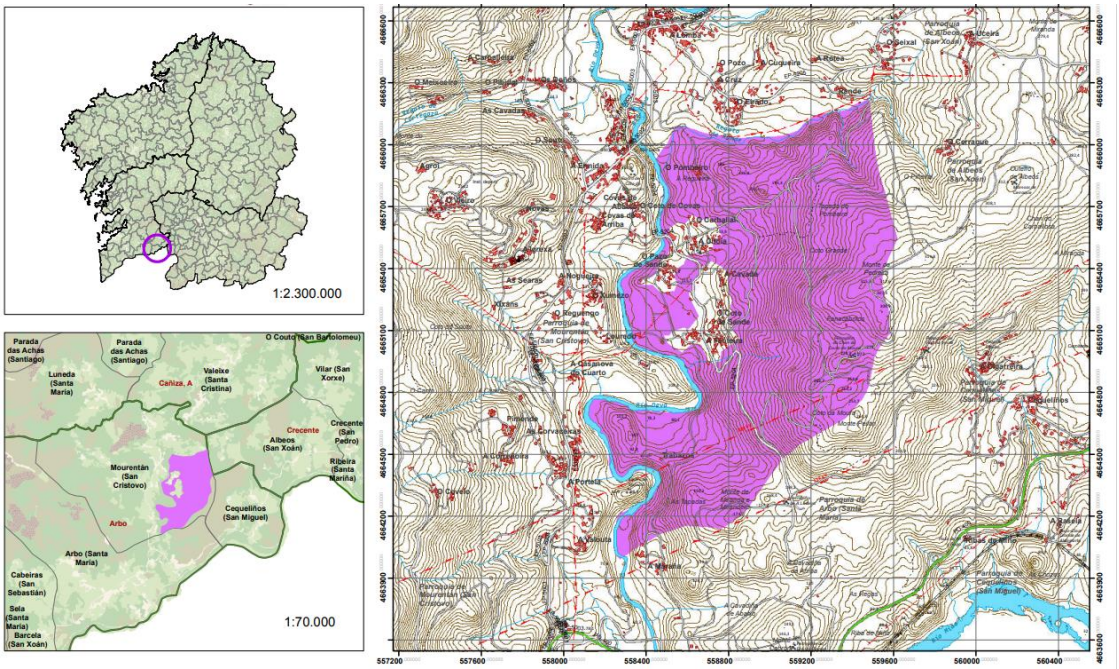

Figura 1: Localización general y específica de la zona seleccionada.

En esta zona, la superficie total aproximada y el número de referencias catastrales que se obtienen son las siguientes:

DATOS CATASTRO (2021)	DATOS SIGPAC (2021)	REAJUSTE DATOS PROPIEDAD
Superficie: 180,06 ha	Superficie: 180,22 ha	Superficie: 185,99 ha
Parcelas: 1.195	Parcelas: 1.195	Parcelas: 1.076

Se incluyen las dos referencias empleadas para localizar la superficie de aplicación del modelo propuesto, así como los valores de referencias catastrales que se obtienen al estudiarlas.

En el estudio más en detalle, se han eliminado parcelas que se situaban en el límite de la zona piloto y que al recortar en el shape, suponían superficies ínfimas de menos de 10 m^2 o 5% del total de la parcela, así como algunas referencias catastrales que pertenecían a caminos que se incluían en los anteriores datos.

El incremento de la superficie se debe a la inclusión de la totalidad de la superficie de las parcelas que forman el límite de la zona de actuación y que se encuentran parcialmente incluidas en su interior, pertenecientes en algún caso a Montes Vecinales en Mano Común.

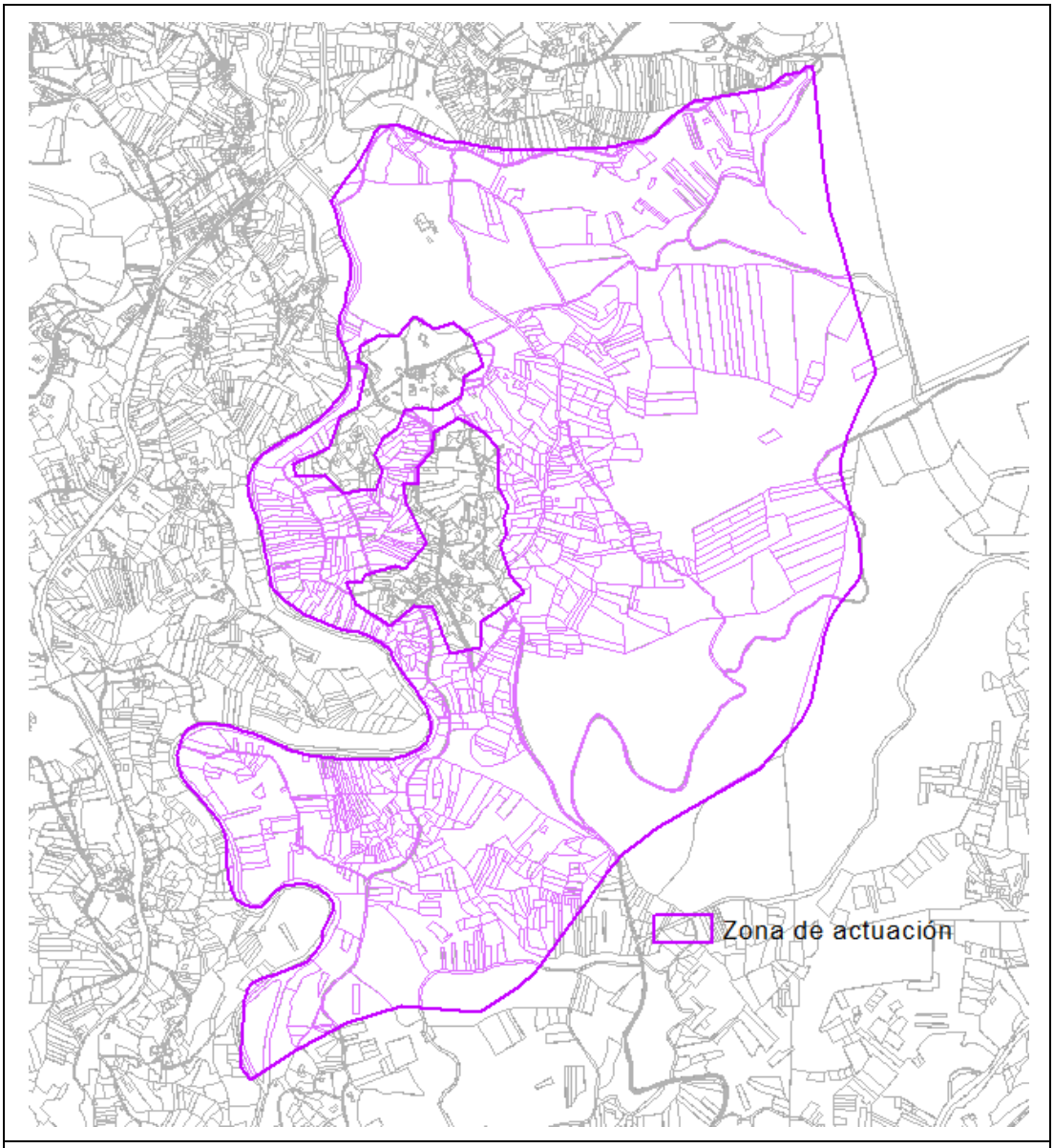

Imagen 1: Parcelas existentes en zona de estudio.

Se incluye a continuación una representación 3D (elaborada con Google Earth) en la que se aprecia la distribución de la parcelación en relación al relieve del terreno.

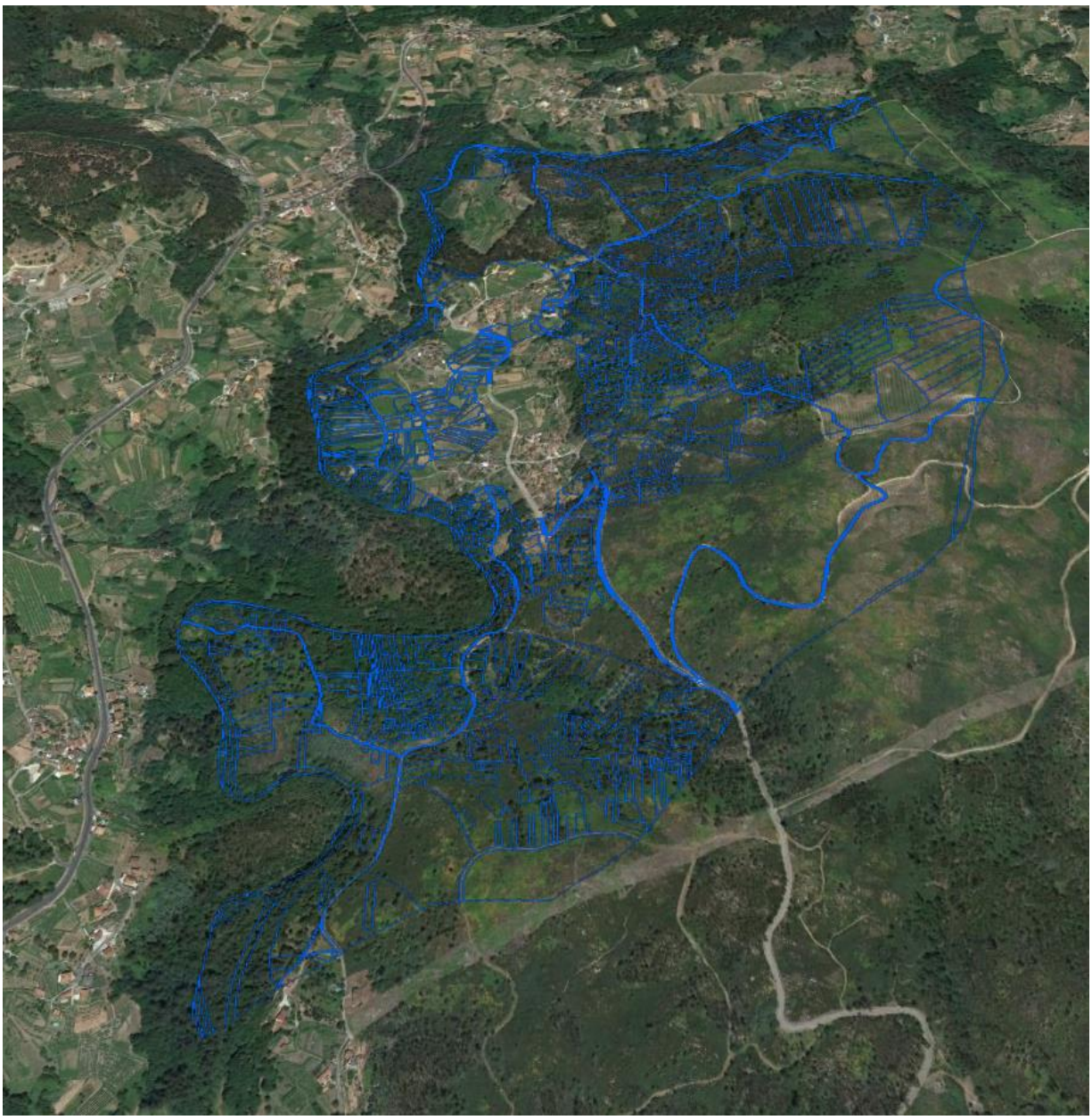

Imagen 2. Fuente Google Earth

2. Datos y estudio de la propiedad.

Antes de exponer los datos y conclusiones del estudio de la propiedad, mencionar un par de apuntes que se tuvieron en cuenta a la hora de realizar dicho estudio:

- En cuanto a la propiedad, existen parcelas que se encuentra en investigación y parcelas con propietario conocido.
- De las parcelas que poseen los datos del último propietario conocido, hay que diferenciar entre las que tienen un único propietario y las que presentan varios copropietarios.
- Diferenciación en algunos apartados del estudio, las parcelas que pertenecen a los Montes Vecinales en Mano Común de "CEQUELEÑOS", "MOURENTÁN" Y "SAN XOÁN". Estas parcelas se incluirán dentro del apartado de parcelas con propietario único.

A continuación se expone un cuadro resumen con los datos generales de la zona piloto seleccionada en el ayuntamiento de Arbo.

ZONA PILOTO MOURENTAN (ARBO)			
	SUPERFICIE (Ha)	% DEL TOTAL	NÚMERO DE PARCELAS
TOTAL	185,99	100	1076
EN INVESTIGACIÓN	32,09	17,26	81
PROPIETARIO ÚNICO	74,53	40,07	867
COPROPIEDAD	16,08	8,64	112
MVMC	63,29	34,03	16

2.1. Datos y estudio de las parcelas con propietario conocido.

2.1.1. Datos propietarios sin parcelas en copropiedad.

A continuación se recoge el listado de las referencias catastrales, agrupadas por sus respectivos propietarios, que están incluida en la superficie delimitada (*Fuente: Datos Catastro, Año 2021*).

PROPIETARIO			REF CATASTRAL	SUP PARCELA (m²)
ID	Nº parcelas	Superficie total (m²)		
1	1	79	36001A01000214	79
4	1	7771	36001A03500159	7771
5	9	12984	36001A01000020	498
			36001A01000382	8825

PROPIETARIO			Ref Catastral	SUP PARCELA (m²)
ID	Nº parcelas	Superficie total (m²)		
115	8	4567	36001A03500302	454
			36001A03500310	827
			36001A03500317	303
			36001A03500318	108

			36001A03500148	456
			36001A03500149	608
			36001A03500189	441
			36001A03500251	172
			36001A03500255	1090
			36001A03600036	389
			36001A03600201	505
6	13	9272	36001A01000143	356
			36001A01000145	466
			36001A01000181	305
			36001A01000318	1233
			36001A01000328	1449
			36001A03500141	501
			36001A03500142	1052
			36001A03500167	515
			36001A03500172	624
			36001A03500384	860
			36001A03600045	378
			36001A03600079	590
			36001A03600082	943
7	6	5987	36001A01000133	578
			36001A01000281	450
			36001A01000295	3131
			36001A03500028	726
			36001A03500097	503
			36001A03500241	599
8	6	5393	36001A01000158	1475
			36001A01000394	1708
			36001A03500011	46
			36001A03500160	760
			36001A03500277	709
			36001A03600033	695
9	1	6119	36001A01000255	6119
10	4	2417	36001A01000347	90
			36001A01000385	1509
			36001A03500120	440
			36001A03600192	378
11	3	1090	36001A01000333	256
			36001A01000405	573
			36001A01000454	261
			36001A03500362	139
			36001A03500385	1353
			36001A03500388	280
			36001A03600263	1103
116	1	714	36001A03600235	714
118	2	1717	36001A01000200	1363
			36001A01000202	354
119	2	291	36001A01000168	151
			36001A01000170	140
120	1	448	36001A01000344	448
121	11	5874	36001A00800321	205
			36001A01000194	884
			36001A01000199	230
			36001A01000201	229
			36001A01000216	255
			36001A01000217	182
			36001A01000218	358
			36001A01000233	100
			36001A01000235	153
			36001A01000244	3027
			36001A01000439	251
122	18	10603	36001A01000164	794
			36001A01100028	4536
			36001A03500065	67
			36001A03500088	114
			36001A03500099	371
			36001A03500179	545
			36001A03500275	457
			36001A03500281	630
			36001A03500289	885
			36001A03500294	153
			36001A03500296	874
			36001A03500298	222
			36001A03500327	146
			36001A03500390	95
			36001A03600089	255
			36001A03600191	110
			36001A03600198	204
			36001A03600240	145
123	2	2829	36001A01000291	2503

13	1	117	36001A01000043	117				36001A01000433	326
16	1	402	36001A03500119	402	124	2	1235	36001A03500352	1106
17	1	746	36001A01000462	746				36001A03500369	129
20	7	4819	36001A03500297	77	125	1	411	36001A00800288	411
			36001A03500332	159	126	1	71	36001A03500200	71
			36001A03500401	171	127	2	528	36001A03600249	362
			36001A03500403	249				36001A03600254	166
			36001A03600173	700	128	1	457	36001A03700109	457
			36001A03600182	875	129	1	301	36001A03500023	301
			36001A03600214	2588	130	20	13125	36001A01000175	290
22	1	443	36001A03600260	443				36001A01000379	2970
24	3	798	36001A01000250	599				36001A01000481	461
			36001A01000330	88				36001A03500110	1178
			36001A01000408	111				36001A03500169	699
25	3	904	36001A01000004	256				36001A03500213	385
			36001A01000013	133				36001A03500221	265
			36001A01000251	515				36001A03500236	418
26	2	930	36001A01000226	596				36001A03500291	414
			36001A01000230	334				36001A03500304	237
27	1	194	36001A03500263	194				36001A03500328	375
28	2	537	36001A00800270	397				36001A03500355	353
			36001A00800276	140				36001A03500365	64
29	2	251	36001A01000152	112				36001A03600067	547
			36001A03500145	139				36001A03600127	1154
30	2	1630	36001A03700195	931				36001A03600186	1402
			36001A03700256	699				36001A03600193	461
31	2	599	36001A01000193	421				36001A03600215	637
			36001A01000208	178				36001A03600216	629
32	1	261	36001A00800322	261				36001A03600250	186
33	1	244	36001A00800277	244	131	1	194	36001A03500009	194
35	1	179	36001A03500311	179	132	1	783	36001A01000476	783
36	1	282	36001A03500308	282	133	1	2413	36001A03500404	2413
37	1	1292	36001A03600197	1292	136	2	893	36001A03500021	77
39	1	830	36001A03500353	830				36001A03600693	816
40	1	1371	36001A01000358	1371	137	1	1669	36001A03600204	1669
41	2	2106	36001A00800278	1051	138	9	6559	36001A01000124	733
			36001A01000222	1055				36001A01000393	389
42	4	6714	36001A01000026	586				36001A01000489	265
			36001A01000185	4975				36001A03500192	2491
			36001A01000186	555				36001A03600110	171

			36001A01000299	598
43	9	2608	36001A01000037	110
			36001A01000040	47
			36001A01000123	67
			36001A01000177	73
			36001A01000419	54
			36001A01000420	67
			36001A03500203	1281
			36001A03500205	874
			36001A03500249	35
44	1	98	36001A03500056	98
45	1	644	36001A01000161	644
46	3	1852	36001A01000117	959
			36001A01000129	342
			36001A01000132	551
47	4	2090	36001A00800323	444
			36001A01000203	417
			36001A01000225	431
			36001A01000231	798
50	2	962	36001A01000364	730
			36001A03600037	232
51	1	3079	36001A01000257	3079
52	1	99	36001A03500199	99
54	11	7492	36001A01000314	575
			36001A01000455	2323
			36001A01000466	199
			36001A01000474	347
			36001A03500029	199
			36001A03500079	89
			36001A03500108	2126
			36001A03500156	683
			36001A03500326	120
			36001A03600062	576
			36001A03600065	255
59	15	10338	36001A01000022	1291
			36001A01000332	177
			36001A01000406	416
			36001A01000447	1431
			36001A01000469	957
			36001A03500054	166
			36001A03600160	457
			36001A03600168	919
			36001A03600179	247
			36001A03600185	887
139	4	1446	36001A03500233	877
			36001A03500266	108
			36001A03600058	227
			36001A03600090	234
140	8	4089	36001A01000121	1139
			36001A01000422	160
			36001A03500096	889
			36001A03500127	446
			36001A03500210	193
			36001A03500279	89
			36001A03600042	875
			36001A03600208	298
141	2	392	36001A03500367	221
			36001A03500383	171
142	6	9024	36001A01000269	528
			36001A01000298	4741
			36001A01000442	176
			36001A03600049	2258
			36001A03600056	900
			36001A03600169	421
143	1	3587	36001A01000309	3587
144	5	3226	36001A01000345	373
			36001A03500018	480
			36001A03500344	173
			36001A03600083	2093
			36001A03600118	107
145	3	657	36001A00800272	293
			36001A01000210	250
			36001A01000213	114
146	1	332	36001A00800268	332
147	1	289	36001A01000285	289
149	2	304	36001A00800279	110
			36001A00800285	194
150	1	725	36001A03600275	725
151	1	602	36001A01000306	602
152	1	497	36001A03700255	497

			36001A03500071	488	153	1	351	36001A03500008	351
			36001A03500126	147	154	8	3316	36001A01000141	705
			36001A03500136	504				36001A03500265	151
			36001A03500178	1232				36001A03500331	134
			36001A03500190	1153				36001A03500337	945
			36001A03500262	405				36001A03600031	770
			36001A03500288	443				36001A03600041	203
			36001A03600071	853				36001A03600053	267
			36001A03600108	675				36001A03600243	141
60	1	1989	36001A03500166	1989	155	1	1548	36001A03500336	1548
61	1	1152	36001A01000315	1152	157	5	1452	36001A03500320	409
62	10	9325	36001A01000109	1008				36001A03500335	601
			36001A01000308	495				36001A03500343	171
			36001A01000485	1199				36001A03500366	213
			36001A01000488	527				36001A03500377	58
			36001A03500109	790	161	1	130	36001A01000412	130
			36001A03500129	1091	163	1	3319	36001A01000259	3319
			36001A03500264	143	164	1	189	36001A01000219	189
			36001A03600068	1299	165	1	1671	36001A01000156	1671
			36001A03600093	1760	166	8	5805	36001A03600230	232
			36001A03600159	1013				36001A03600231	1939
63	24	18313	36001A01000336	1048				36001A03600237	634
			36001A01000378	3408				36001A03600238	261
			36001A01000467	527				36001A03600239	118
			36001A03500015	231				36001A03600276	500
			36001A03500047	558				36001A03600277	1818
			36001A03500170	1319				36001A03600286	303
			36001A03500176	987	167	1	445	36001A00800271	445
			36001A03500217	365	171	21	14213	36001A01000276	1198
			36001A03500220	357				36001A01000282	366
			36001A03500238	550				36001A01000343	946
			36001A03500290	835				36001A01000395	266
			36001A03500312	248				36001A01000400	1070
			36001A03500340	137				36001A01000441	215
			36001A03500357	1418				36001A03500038	417
			36001A03500368	340				36001A03500040	402
			36001A03500376	134				36001A03500041	453
			36001A03500391	107				36001A03500042	388
			36001A03500397	294				36001A03500045	328
			36001A03500419	3718				36001A03500121	407

			36001A03600044	486
			36001A03600094	537
			36001A03600122	465
			36001A03600244	146
			36001A03600247	98
64	1	5887	36001A01000260	5887
65	1	826	36001A03500107	826
66	1	237	36001A01000099	237
67	2	1321	36001A01000212	101
			36001A01000449	1220
68	2	359	36001A01000119	169
			36001A01000126	190
69	1	157	36001A03500358	157
70	2	470	36001A03500322	293
			36001A03500341	177
73	1	1250	36001A01000362	1250
77	3	1776	36001A01000346	88
			36001A01000386	1370
			36001A01000484	318
78	1	6143	36001A01000256	6143
79	1	3200	36001A01000258	3200
82	15	20992	36001A01000368	2557
			36001A01000377	4649
			36001A01000434	444
			36001A01000477	1218
			36001A01000480	627
			36001A03500123	280
			36001A03500171	356
			36001A03500174	1435
			36001A03500330	367
			36001A03500398	107
			36001A03600092	3026
			36001A03600164	1378
			36001A03600184	814
			36001A03600246	1406
			36001A03600262	2328
84	3	2096	36001A01000002	432
			36001A01000014	530
			36001A01000188	1134
85	8	3566	36001A00800012	467

			36001A03500139	642
			36001A03500191	1115
			36001A03500193	623
			36001A03500329	458
			36001A03500400	241
			36001A03600019	552
			36001A03600091	3299
			36001A03600105	202
			36001A03600157	625
172	10	13879	36001A01000275	733
			36001A01000287	747
			36001A01000324	1373
			36001A01000376	2609
			36001A03500026	1241
			36001A03500175	845
			36001A03500293	174
			36001A03600103	1926
			36001A03600116	167
			36001A03600257	4064
173	1	1629	36001A01000468	1629
174	1	303	36001A01000165	303
176	1	622	36001A03600229	622
177	5	2171	36001A01000337	137
			36001A01000403	1186
			36001A03500076	262
			36001A03500208	342
			36001A03500247	244
178	1	378	36001A01000130	378
179	4	1728	36001A01000118	868
			36001A03500134	241
			36001A03500248	439
			36001A03500283	180
180	2	69220	36001A00800320	167
			36001A01000205	69053
181	8	4855	36001A01000138	426
			36001A01000142	394
			36001A01000159	398
			36001A01000293	623
			36001A01000296	637
			36001A01000310	1711

			36001A01000003	90
			36001A01000005	33
			36001A01000006	116
			36001A01000012	159
			36001A01000189	1119
			36001A01000249	431
			36001A01000252	1151
86	1	580	36001A03600236	580
87	1	377	36001A03500300	377
88	3	1220	36001A03500345	214
			36001A03500402	299
			36001A03600270	707
89	8	4971	36001A03500349	233
			36001A03500350	574
			36001A03500375	78
			36001A03500380	97
			36001A03600232	2356
			36001A03600268	538
			36001A03600272	634
			36001A03700254	461
90	3	1664	36001A01000367	580
			36001A03500060	421
			36001A03500269	663
91	3	1511	36001A03500301	559
			36001A03500346	246
			36001A03600218	706
92	3	1745	36001A01000471	910
			36001A03500315	403
			36001A03600175	432
93	7	3400	36001A01000473	604
			36001A01000487	608
			36001A03500012	110
			36001A03500083	121
			36001A03500196	603
			36001A03600098	480
			36001A03600109	874
94	2	1006	36001A03500387	583
			36001A03600261	423
95	1	715	36001A03500165	715
96	2	1462	36001A03600220	736

			36001A01000409	535
			36001A01000411	131
183	1	5917	36001A01000261	5917
185	2	1139	36001A03500361	458
			36001A03500370	681
187	1	752	36001A03600281	752
188	1	7813	36001A01000380	7813
189	5	77056	36001A03600138	8033
			36001A03600274	4787
			36001A03600279	7165
			36001A03600695	24412
			36001A03600696	32659
190	1	445	36001A01000224	445
191	1	1546	36001A03600095	1546
192	1	560	36001A01000228	560
193	3	2504	36001A03500274	336
			36001A03600060	963
			36001A03600177	1205
194	13	7382	36001A01000039	60
			36001A01000268	3550
			36001A01000305	177
			36001A01000331	91
			36001A01000334	310
			36001A01000404	1142
			36001A01000407	159
			36001A01000414	143
			36001A03500016	421
			36001A03500086	218
			36001A03500137	469
			36001A03500185	359
			36001A03500339	283
195	6	6753	36001A01000162	2898
			36001A01000317	539
			36001A01000374	2161
			36001A01000445	287
			36001A03500039	633
			36001A03500053	235
199	3	8738	36001A00800423	246
			36001A01000237	2729
			36001A01000238	5763

			36001A03600228	726
97	8	9492	36001A01000365	677
			36001A01000452	1575
			36001A01000460	875
			36001A03500128	520
			36001A03500230	1162
			36001A03500268	1148
			36001A03500286	865
			36001A03600149	2670
98	1	255	36001A01000284	255
99	2	1211	36001A01000323	808
			36001A01000486	403
100	15	8872	36001A01000095	460
			36001A01000139	408
			36001A01000147	697
			36001A01000272	430
			36001A01000424	128
			36001A01000431	464
			36001A03500062	469
			36001A03500095	246
			36001A03500106	900
			36001A03600024	526
			36001A03600070	582
			36001A03600120	220
			36001A03600144	2533
			36001A03600176	331
			36001A03600222	478
101	2	517	36001A01000402	271
			36001A01000429	246
102	14	10490	36001A01000178	2348
			36001A01000352	508
			36001A01000401	261
			36001A01000410	264
			36001A01000417	497
			36001A03500214	1653
			36001A03500254	323
			36001A03500271	190
			36001A03600048	645
			36001A03600099	114
			36001A03600152	1193

203	2	332	36001A03500273	178
			36001A03500323	154
204	1	161	36001A00800283	161
205	1	280	36001A03700106	280
206	2	906	36001A01000204	299
			36001A01000232	607
207	1	236	36001A01000209	236
208	2	465	36001A00800275	146
			36001A01000211	319
209	1	1103	36001A01000342	1103
210	1	477	36001A03500342	477
211	4	1295	36001A03500075	172
			36001A03500202	476
			36001A03500229	502
			36001A03600017	145
212	1	177	36001A03500359	177
213	1	671	36001A03600219	671
214	1	237	36001A01000502	237
215	2	1444	36001A03600233	1142
			36001A03600284	302
222	3	957	36001A01000350	237
			36001A01000350	237
			36001A03500354	483
223	2	238	36001A03500351	125
			36001A03500382	113
224	1	67	36001A03500381	67
225	1	134	36001A03500378	134
226	4	1430	36001A01000313	545
			36001A03500157	421
			36001A03500158	143
			36001A03500163	321
227	1	320	36001A03500135	320
228	2	1130	36001A03600074	196
			36001A03600210	934
229	2	1892	36001A03500216	1120
			36001A03600050	772
230	3	923	36001A01000097	128
			36001A03500207	354
			36001A03600076	441
231	2	1271	36001A03500206	1079

			36001A03600155	611
			36001A03600180	996
			36001A03600202	887
103	18	12129	36001A01000094	162
			36001A01000160	3505
			36001A01000278	498
			36001A01000388	1175
			36001A03500061	430
			36001A03500122	445
			36001A03500195	483
			36001A03500198	366
			36001A03500218	1334
			36001A03500282	286
			36001A03600039	422
			36001A03600046	147
			36001A03600054	630
			36001A03600069	191
			36001A03600102	572
			36001A03600131	571
			36001A03600161	579
			36001A03600171	333
104	1	299	36001A01000280	299
105	10	4749	36001A01000151	516
			36001A01000322	1208
			36001A01000432	420
			36001A03500234	369
			36001A03500267	95
			36001A03500319	421
			36001A03600072	351
			36001A03600080	480
			36001A03600088	294
			36001A03600209	595
106	20	11759	36001A01000098	597
			36001A01000122	343
			36001A01000319	799
			36001A01000340	405
			36001A01000423	164
			36001A01000425	1246
			36001A01000438	562
			36001A01000451	1600

			36001A03600119	192
233	1	4435	36001A03700257	4435
234	1	790	36001A03700194	790
235	2	2585	36001A01000371	1322
			36001A01100027	1263
236	2	2037	36001A01000292	1735
			36001A01000303	302
237	2	2277	36001A01000290	1204
			36001A03500162	1073
238	1	82	36001A00800282	82
239	1	1318	36001A01000359	1318
240	1	544	36001A03700193	544
241	1	319	36001A03600195	319
245	1	559	36001A01000111	559
246	5	2074	36001A01000341	341
			36001A01000353	416
			36001A01000415	233
			36001A01000426	834
			36001A03500211	250
247	5	2451	36001A03500313	155
			36001A03500363	185
			36001A03500379	108
			36001A03500386	1323
			36001A03600194	680
249	9	45420	36001A00800005	265
			36001A00800269	112
			36001A01000001	37
			36001A01000008	4681
			36001A01000015	4581
			36001A01000192	5454
			36001A01000196	6500
			36001A01000254	17850
			36001A01000262	5940
250	1	2399	36001A03600086	2399
251	2	352	36001A00800427	82
			36001A00800429	270
252	6	5024	36001A01000017	774
			36001A01000018	326
			36001A01000019	269
			36001A01000021	3150

			36001A03500013	188
			36001A03500069	910
			36001A03500140	144
			36001A03500180	645
			36001A03500209	202
			36001A03500235	557
			36001A03500239	60
			36001A03600061	313
			36001A03600104	1092
			36001A03600117	325
			36001A03600129	999
			36001A03600205	608
107	2	904	36001A03600221	465
			36001A03600816	439
109	2	1494	36001A01000108	937
			36001A01000437	557
110	1	204	36001A01000171	204
111	1	6776	36001A01000191	6776
112	1	1497	36001A01000096	1497
113	15	8885	36001A03500237	131
			36001A03500246	510
			36001A03500250	156
			36001A03500252	232
			36001A03500257	338
			36001A03500258	543
			36001A03500259	497
			36001A03500260	761
			36001A03600023	321
			36001A03600028	1118
			36001A03600029	985
			36001A03600030	1626
			36001A03600032	746
			36001A03600034	576
			36001A03600073	345
114	1	401	36001A03600027	401

			36001A01000027	334
			36001A01000036	171
253	1	360	36001A03500309	360
254	2	1005	36001A01000007	721
			36001A01000011	284
255	1	1083	36001A01000190	1083
257	3	1056	36001A00800284	156
			36001A01000221	393
			36001A01000227	507
258	5	7380	36001A01000179	835
			36001A01000321	2180
			36001A03500132	1348
			36001A03500133	354
			36001A03500143	2663
259	1	700	36001A01000327	700
260	1	1005	36001A03600055	1005
261	1	372	36001A01000229	372
262	1	324	36001A01000234	324
263	1	597	36001A03500334	597
264	2	712	36001A03500347	464
			36001A03500396	248
265	10	548048	36001A01000198	9534
			36001A01000239	4623
			36001A01000240	1448
			36001A01000241	107230
			36001A01000242	167156
			36001A01000381	16787
			36001A01000490	109239
			36001A01100022	112451
			36001A03500261	533
			36001A03600077	19047

A continuación se recogen de forma resumida aquellos datos de mayor relevancia, así como un breve estudio de la situación actual:

- **Total de parcelas PRIVADAS finalmente identificadas 714, de las cuales 16 pertenecen a MVMC**.
- **Superficie total de las parcelas: 126,38 Ha (de las cuales 63,29 Ha son de MVMC) lo que supone un 67,95% del total de la superficie**.
- **Número de propietarios**, **204** lo que supone una media de **3,5 parcelas** por propietario. A continuación se muestra un cuadro con el rango de número de parcelas por propietario.

RANGO PARCELAS POR PROPIETARIO	Nº DE PROPIETARIOS
<5	159
5-10	30
>10	15

- **Superficie media por parcela: 903,84 m² (0,09 Ha)**, sin tener en cuenta las parcelas del MVMC (incluyendo las parcelas del MVMC, la superficie media ascendería a 1770,03 m²).

RANGO SUPERFICIE POR PARCELA (m²)	Nº PARCELAS
<500	379
500-1000	174
1001-2500	103
>2500	58

- Superficie media de las parcelas agrupadas por propietario: **1431,36m²**.
  Este valor se podrá utilizar como referencia para seleccionar los propietarios con una superficie media de sus parcelas mayor. En este caso, el número de propietarios cuya superficie media de la propiedad es superior a este valor es de 30. Cuadro de parcelas agrupadas por rangos según su superficie media por propiedad:

RANGO SUPERFICIE MEDIA POR PROPIEDAD (m²)	Nº PROPIETARIOS
<500	89
500-1000	68
1001-2500	30
>2500	17

- En la siguiente tabla se muestra la provincia/país de la última dirección conocida de los propietarios.

Lugar	N.º Propietarios
A Coruña	1
Barcelona	4
León	3
Lleida	1
Lugo	1
Madrid	4
Ourense	2
Las Palmas	7
Pontevedra	179
Tarragona	1
Valencia	1

2.1.2. Resumen propietarios sin parcelas en copropiedad.

Total de parcelas PRIVADAS finalmente identificadas 714, de las cuales 16 pertenecen a MVMC.

Superficie total de las parcelas: 126,38 Ha (de las cuales 63,29 Ha son de MVMC) lo que supone un 67,95% del total de la superficie.

Número de propietarios 204 = 3,5 parcelas/propietario

RANGO PARCELAS POR PROPIETARIO	Nº DE PROPIETARIOS
<5	159
5-10	30
>10	15

Superficie media por parcela: 903,84 m² (0,09 Ha)

RANGO SUPERFICIE POR PARCELA (m²)	Nº PARCELAS
<500	379
500-1000	174
1001-2500	103
>2500	58

Superficie media de las parcelas agrupadas por propietario: 1431,36m²

RANGO SUPERFICIE MEDIA POR PROPIEDAD (m²)	Nº PROPIETARIOS
<500	89
500-1000	68
1001-2500	30
>2500	17

Provincia/país de la última dirección conocida de los propietarios.

Lugar	N.º Propietarios
A Coruña	1
Barcelona	4
León	3
Lleida	1
Lugo	1
Madrid	4
Ourense	2
Las Palmas	7
Pontevedra	179
Tarragona	1
Valencia	1

2.1.3. Datos propietarios con alguna parcela en copropiedad.

A continuación se recoge el listado de las referencias catastrales, agrupadas por sus respectivos propietarios, incluidas en la superficie delimitada. En el listado, se indican también las parcelas que tienen un único propietario y aquellas que están en copropiedad (celdas sombreadas en gris), junto con el porcentaje de propiedad que posee cada propietario y los ID de los copropietarios. (*Fuente: Datos Catastro, Año 2021*).

PROPIETARIO				REF CATASTRAL	SUP PARCELA (m2)	COPROPIEDAD	
ID	Nº parcelas	% EN PROPIEDAD	Superficie total en propiedad (m2)			Nº copropietarios	ID copropietarios
2	3	87,5	688,625	36001A00800424	272	3	158;159
				36001A00800425	304		
				36001A00800426	211		
3	2	50	2414,5	36001A01000009	493	2	242
				36001A01000010	4336		
12	18	100	7545	36001A01000110	597	1	
		100		36001A01000146	815	1	
		100		36001A01000413	214	1	
		50		36001A03500017	237	2	48
		100		36001A03500019	1210	1	
		100		36001A03500024	361	1	
		100		36001A03500130	553	1	
		100		36001A03500144	154	1	
		50		36001A03500181	1296	2	48
		50		36001A03500182	291	2	48
		50		36001A03500183	360	2	48
		50		36001A03500184	239	2	48
		100		36001A03500186	213	1	
		100		36001A03500187	248	1	
		100		36001A03500188	937	1	
		50		36001A03500215	822	2	48
		50		36001A03500253	471	2	48

PROPIETARIO				REF CATASTRAL	SUP PARCELA (m2)	COPROPIEDAD	
ID	Nº parcelas	% EN PROPIEDAD	Superficie total en propiedad (m2)			Nº copropietarios	ID copropietarios
134	17	50	11561,5	36001A01000038	2224	2	221
		100		36001A01000157	626	1	
		100		36001A01000184	522	1	
		100		36001A01000267	1575	1	
		100		36001A01000289	1235	1	
		100		36001A01000300	771	1	
		100		36001A01000302	441	1	
		100		36001A01000370	754	1	
		100		36001A01000372	1489	1	
		100		36001A01000397	229	1	
		100		36001A01100026	927	1	
		50		36001A03500020	360	2	216
		50		36001A03500025	765	2	216
		100		36001A03600112	280	1	
		100		36001A03600121	193	1	
		100		36001A03600166	701	1	
		100		36001A03600183	144	1	
135	1	50	768	36001A03600296	1536	2	148
148	1	50	768	36001A03600296	1536	2	135
156	1	50	207	36001A01000339	414	2	182
158	3	6,25	49,1875	36001A00800424	272	3	2;159
				36001A00800425	304		

		100		36001A03600213	385	1	
14	1	50	656,5	36001A01000223	1313	2	15
15	3	100	2250,5	36001A00800422	260	1	
		50		36001A01000223	1313	2	14
		100		36001A01000236	1334	1	
18	1	50	352	36001A03500118	704	3	196;198
19	1	50	97,5	36001A03500125	195	2	38
21	6	100	3066,5	36001A03500348	510	1	
		100		36001A03600241	200	1	
		100		36001A03600248	533	1	
		50		36001A03600264	755	2	23
		100		36001A03600266	1348	1	
		100		36001A03600267	98	1	
23	2	100	837,5	36001A03600259	460	1	
		50		36001A03600264	755	2	21
34	1	50	206	36001A03500057	412	2	108
38	5	100	984,5	36001A03500052	131	1	
		50		36001A03500125	195	2	19
		100		36001A03500219	190	1	
		100		36001A03500244	154	1	
		100		36001A03500245	412	1	
48	7	50	1858	36001A03500017	237	2	12
				36001A03500181	1296		
				36001A03500182	291		
				36001A03500183	360		
				36001A03500184	239		

				36001A00800426	211		
159	3	6,25	49,1875	36001A00800424	272	3	2;158
				36001A00800425	304		
				36001A00800426	211		
160	1	50	94,5	36001A01000219	189	2	162
162	1	50	94,5	36001A01000219	189	2	160
168	8	100	7769,5	36001A01000206	334	1	
		50		36001A01000215	3132	2	169
		50		36001A01000243	5171	2	169
		100		36001A01000248	1228	1	
		100		36001A01000312	621	1	
		100		36001A01000418	332	1	
		100		36001A03500022	656	1	
		100		36001A03600188	447	1	
169	2	50	4151,5	36001A01000215	3132	2	168
				36001A01000243	5171		
170	16	100	12836,1639	36001A01000163	660	1	
		100		36001A01000270	840	1	
		100		36001A03500050	795	1	
		100		36001A03500063	514	1	
		100		36001A03500194	612	1	
		100		36001A03500197	266	1	
		100		36001A03500201	815	1	
		100		36001A03500393	353	1	
		100		36001A03500405	1639	1	
		50		36001A03500418	808	2	248

				36001A03500215	822		
				36001A03500253	471		
49	1	50	167	36001A01000027	334	2	197
53	1	50	40,5	36001A03500228	81	2	108
55	2	33,33	216,71	36001A01000390	399	3	56;58
				36001A01000450	251		
56	27	33,33	8247,6125	36001A01000140	349	3	57;58
		33,33		36001A01000271	294	3	57;58
		33,33		36001A01000277	889	3	57;58
		33,33		36001A01000325	1583	3	57;58
		33,33		36001A01000335	507	3	57;58
		33,33		36001A01000349	220	3	57;58
		33,33		36001A01000354	337	3	57;58
		33,33		36001A01000356	5760	3	57;58
		33,33		36001A01000390	399	3	55;58
		33,33		36001A01000396	87	3	57;58
		33,33		36001A01000399	878	3	57;58
		33,33		36001A01000416	285	3	57;58
		33,33		36001A01000440	1923	3	57;58
		33,33		36001A01000450	251	3	55;58
		33,33		36001A01000453	411	3	57;58
		33,33		36001A01000475	5190	3	57;58
		100		36001A03500360	504	1	
		33,33		36001A03600035	321	3	57;58
		33,33		36001A03600038	689	3	57;58
		33,33		36001A03600057	200	3	57;58

		100		36001A03600051	2013	1	
		100		36001A03600066	216	1	
		100		36001A03600081	862	1	
		100		36001A03600087	1078	1	
		100		36001A03600163	1224	1	
		100		36001A03600256	545	1	
175	1	50	866,5	36001A01000137	1733	2	83
182	1	50	207	36001A01000339	414	2	156
184	26	50	8139,3311	36001A01000155	203	2	186
		50		36001A01000301	456	2	186
		50		36001A01000355	213	2	186
		50		36001A01000427	461	2	186
		50		36001A01000457	1696	2	186
		50		36001A01000461	797	2	186
		50		36001A01000464	1092	2	186
		50		36001A01000479	477	2	186
		100		36001A03500149	608	1	
		100		36001A03500164	272	1	
		50		36001A03500270	1753	2	186
		100		36001A03500278	1442	1	
		50		36001A03500284	366	2	186
		50		36001A03500287	145	2	186
		50		36001A03500292	67	2	186
		50		36001A03500303	55	2	186
		50		36001A03500306	362	2	186
		50		36001A03500307	284	2	186

		33,33		36001A03600114	107	3	57;58
		33,33		36001A03600124	285	3	57;58
		33,33		36001A03600172	511	3	57;58
		33,33		36001A03600187	491	3	57;58
		33,33		36001A03600189	446	3	57;58
		33,33		36001A03600199	350	3	57;58
		33,33		36001A03600200	469	3	57;58
57	24	33,33	7528,4519	36001A01000140	349	3	56;58
				36001A01000271	294		
				36001A01000277	889		
				36001A01000325	1583		
				36001A01000335	507		
				36001A01000349	220		
				36001A01000354	337		
				36001A01000356	5760		
				36001A01000396	87		
				36001A01000399	878		
				36001A01000416	285		
				36001A01000440	1923		
				36001A01000453	411		
				36001A01000475	5190		
				36001A03600035	321		
				36001A03600038	689		
				36001A03600057	200		
				36001A03600114	107		
				36001A03600124	285		

		50		36001A03500314	320	2	186
		50		36001A03500321	228	2	186
		50		36001A03500324	65	2	186
		50		36001A03500325	98	2	186
		33,33		36001A03500374	67	3	71;186
		50		36001A03500395	1030	2	186
		50		36001A03600052	892	2	186
		50		36001A03600207	530	2	186
186	29	50	8057,3311	36001A01000155	203	2	184
		50		36001A01000301	456	2	184
		50		36001A01000355	213	2	184
		50		36001A01000427	461	2	184
		50		36001A01000457	1696	2	184
		50		36001A01000461	797	2	184
		50		36001A01000464	1092	2	184
		50		36001A01000479	477	2	184
		100		36001A03500046	140	1	
		100		36001A03500117	973	1	
		100		36001A03500223	359	1	
		100		36001A03500240	123	1	
		50		36001A03500270	1753	2	184
		50		36001A03500284	366	2	184
		50		36001A03500287	145	2	184
		50		36001A03500292	67	2	184
		50		36001A03500303	55	2	184
		50		36001A03500306	362	2	184

				36001A03600172	511		
				36001A03600187	491		
				36001A03600189	446		
				36001A03600199	350		
				36001A03600200	469		
58	26	33,33	8185,1814	36001A01000140	349	3	56;57
				36001A01000271	294		56;57
				36001A01000277	889		56;57
				36001A01000325	1583		56;57
				36001A01000335	507		56;57
				36001A01000349	220		56;57
				36001A01000354	337		56;57
				36001A01000356	5760		56;57
				36001A01000390	87		56;57
				36001A01000396	87		56;57
				36001A01000399	878		56;57
				36001A01000416	1923		56;57
				36001A01000440	1923		56;57
				36001A01000450	251		55;56
				36001A01000453	411		56;57
				36001A01000475	5190		56;57
				36001A03600035	321		56;57
				36001A03600038	689		56;57
				36001A03600057	200		56;57
				36001A03600114	107		56;57
				36001A03600124	285		56;57

		50		36001A03500307	284	2	184
		50		36001A03500314	320	2	184
		50		36001A03500321	228	2	184
		50		36001A03500324	65	2	184
		50		36001A03500325	98	2	184
		33,33		36001A03500374	67	3	71;184
		50		36001A03500395	1030	2	184
		100		36001A03600016	133	1	
		50		36001A03600052	892	2	184
		100		36001A03600085	512	1	
		50		36001A03600207	530	2	184
196	1	25	176	36001A03500118	704	3	18;198
197	8	50	6249	36001A01000027	334	2	49
		100		36001A01000042	426	1	
		100		36001A01000153	1087	1	
		100		36001A01000169	431	1	
		100		36001A01000173	1589	1	
		100		36001A01000183	1088	1	
		100		36001A01000288	1089	1	
		100		36001A03500064	372	1	
198	1	25	176	36001A03500118	704	3	18;196
200	5	50	1822	36001A01000131	372	2	202
		50		36001A01000465	412	2	202
		100		36001A03500124	337	1	
		100		36001A03500364	201	1	
		50		36001A03600047	1784	2	201

				36001A03600172	511		56;57
				36001A03600187	491		56;57
				36001A03600189	446		56;57
				36001A03600199	350		56;57
				36001A03600200	469		56;57
71	30	100	16313,3378	36001A01000125	468	1	
		100		36001A01000279	132	1	
		100		36001A01000351	458	1	
		100		36001A01000421	3355	1	
		100		36001A01000428	569	1	
		100		36001A01000430	228	1	
		100		36001A01000443	952	1	
		100		36001A01000446	852	1	
		100		36001A01000472	508	1	
		100		36001A01000478	288	1	
		100		36001A03500272	111	1	
		100		36001A03500280	72	1	
		50		36001A03500285	465	2	72
		50		36001A03500295	393	2	72
		50		36001A03500305	347	2	72
		100		36001A03500316	576	1	
		50		36001A03500333	215	2	72
		33,33		36001A03500374	67	3	184;186
		100		36001A03500394	756	1	
		100		36001A03600084	514	1	
		100		36001A03600113	103	1	

201	1	50	892	36001A03600047	1784	2	200
202	2	50	392	36001A01000131	372	2	200
				36001A01000465	412		
216	21	100	20214,9399	36001A01000154	2352	1	
		50		36001A01000167	2628	2	217
		100		36001A01000176	380	1	
		100		36001A01000180	347	1	
		100		36001A01000182	450	1	
		100		36001A01000266	4399	1	
		100		36001A01000283	776	1	
		100		36001A01000286	717	1	
		100		36001A01000294	4044	1	
		100		36001A01000304	187	1	
		50		36001A03500020	360	2	134
		50		36001A03500025	765	2	134
		100		36001A03500147	993	1	
		100		36001A03500177	528	1	
		100		36001A03600111	176	1	
		100		36001A03600123	674	1	
		100		36001A03600148	746	1	
		100		36001A03600170	652	1	
		100		36001A03600223	319	1	
		100		36001A03600224	497	1	
		100		36001A03600225	101	1	
217	1	50	1314	36001A01000167	2628	2	216
218	16	33,33	6842,1242	36001A01000106	949	3	219;220

		100		36001A03600115	92	1	
		100		36001A03600125	266	1	
		100		36001A03600147	1031	1	
		100		36001A03600151	118	1	
		100		36001A03600158	1308	1	
		100		36001A03600167	504	1	
		100		36001A03600206	649	1	
		100		36001A03600212	749	1	
		100		36001A03600226	922	1	
72	27	100	21231	36001A01000107	499	1	
		100		36001A01000112	1244	1	
		100		36001A01000144	316	1	
		100		36001A01000363	2587	1	
		100		36001A01000366	643	1	
		100		36001A01000448	1241	1	
		100		36001A01000458	5300	1	
		100		36001A01000463	1470	1	
		100		36001A01000470	783	1	
		100		36001A03500048	460	1	
		100		36001A03500089	460	1	
		50		36001A03500100	124	2	232
		50		36001A03500285	465	2	71
		50		36001A03500295	393	2	71
		50		36001A03500305	347	2	71
		50		36001A03500333	215	2	71
		100		36001A03500338	238	1	
		33,33		36001A01000148	793	3	219;220
		33,33		36001A01000265	4354	3	219;220
		33,33		36001A01000311	1854	3	219;220
		33,33		36001A01000361	1285	3	219;220
		33,33		36001A01000392	229	3	219;220
		33,33		36001A01000398	1128	3	219;220
		33,33		36001A01000436	488	3	219;220
		33,33		36001A01000444	282	3	219;220
		33,33		36001A01000459	836	3	219;220
		33,33		36001A01000482	488	3	219;220
		100		36001A03500051	1007	1	
		100		36001A03500168	411	1	
		33,33		36001A03600043	1059	3	219;220
		33,33		36001A03600097	1594	3	219;220
		33,33		36001A03600130	935	3	219;220
219	15	33,33	6519,3162	36001A01000106	949	3	218;220
		33,33		36001A01000148	793	3	218;220
		33,33		36001A01000265	4354	3	218;220
		33,33		36001A01000311	1854	3	218;220
		33,33		36001A01000361	1285	3	218;220
		33,33		36001A01000392	229	3	218;220
		33,33		36001A01000398	1128	3	218;220
		33,33		36001A01000436	488	3	218;220
		33,33		36001A01000444	282	3	218;220
		33,33		36001A01000459	836	3	218;220
		33,33		36001A01000482	488	3	218;220

		100		36001A03500356	366	1				100		36001A03500222	1094	1	
		100		36001A03500372	331	1				33,33		36001A03600043	1059	3	218;220
		50		36001A03500419	3718	2	232			33,33		36001A03600097	1594	3	218;220
		100		36001A03600059	154	1				33,33		36001A03600130	935	3	218;220
		100		36001A03600063	664	1						36001A01000106	949		
		100		36001A03600075	518	1						36001A01000148	793		
		100		36001A03600128	390	1						36001A01000265	4354		
		100		36001A03600217	531	1						36001A01000311	1854		
		100		36001A03600251	144	1						36001A01000361	1285		
		100		36001A03600252	261	1						36001A01000392	229		
74	1	33,33	746,59	36001A01000435	2240	3	75;76					36001A01000398	1128		
75	2	33,33	1304,592	36001A01000435	2240	3	74;76	220	14	33,33	5424,1242	36001A01000436	488	3	218;219
		100		36001A03500161	558	1						36001A01000444	282		
76	1	33,33	746,59	36001A01000435	2240	3	74;75					36001A01000459	836		
80	4	50	657,5	36001A03500075	172	2	81					36001A01000482	488		
				36001A03500202	476							36001A03600043	1059		
				36001A03500229	502							36001A03600097	1594		
				36001A03600017	165							36001A03600130	935		
81	4	50	657,5	36001A03500075	172	2	80	221	1	50	1112	36001A01000038	2224	2	134
		50		36001A03500202	476			232	2	50	1921	36001A03500100	124	2	72
		50		36001A03500229	502							36001A03500419	3718		
		50		36001A03600017	165			242	7	33,33	24974,4426	36001A00800001	1638	3	243;244
83	1	50	866,5	36001A01000137	1733	2	175			100		36001A00800287	685	1	
108	21	100	7126,5	36001A03500010	31	1				50		36001A01000009	493	2	3
		100		36001A03500013	188	1				50		36001A01000010	4336	2	3
		100		36001A03500027	140	1				33,33		36001A01000016	24320	3	243;244

		100		36001A03500043	174	1	
		100		36001A03500044	137	1	
		100		36001A03500049	573	1	
		50		36001A03500057	412	2	34
		100		36001A03500069	910	1	
		100		36001A03500087	212	1	
		100		36001A03500131	994	1	
		100		36001A03500138	556	1	
		100		36001A03500146	261	1	
		100		36001A03500204	299	1	
		50		36001A03500228	81	2	53
		100		36001A03500231	139	1	
		100		36001A03500232	63	1	
		100		36001A03500256	400	1	
		100		36001A03500276	852	1	
		100		36001A03500299	280	1	
		100		36001A03600018	104	1	
		100		36001A03600078	567	1	
117	1	50	297	36001A01000316	594	2	256

		33,33		36001A01000187	29736	3	243;244
		33,33		36001A01000195	9925	3	243;244
243	4	33,33	21870,8127	36001A00800001	1638	3	242;244
				36001A01000016	24320		
				36001A01000187	29736		
				36001A01000195	9925		
244	4	33,33	21870,8127	36001A00800001	1638	3	242;243
				36001A01000016	24320		
				36001A01000187	29736		
				36001A01000195	9925		
248	1	50	404	36001A03500418	808	2	170
256	5	100	2566	36001A01000273	327	1	
		50		36001A01000316	594	2	117
		100		36001A01000491	790	1	
		100		36001A03500173	94	1	
		100		36001A03500212	1058	1	

A continuación se recogen de forma resumida aquellos datos de mayor relevancia, así como un breve estudio de la situación actual:

- **Total de parcelas PRIVADAS finalmente identificadas 281, de las cuales 112 pertenecen a dos o más propietarios; si consideramos las parcelas que son compartidas por varios propietarios como propias, el total de parcelas es de 443.**

Nº PARCELAS CONTANDO COMO INDIVIDUALES LAS COMPARTIDAS	PARCELAS REALES	PARCELAS CON UN PROPIETARIO	PARCELAS EN COPROPIEDAD
443	281	169	112

- **Superficie total de las parcelas: 27,52 Ha, lo que supone un 14,80 % del total de la superficie; de ésta, 16,08 Ha es superficie compartida (8,64% del total).**

- **Número de propietarios 61**, lo que supone una media de **7,26 parcelas** por propietario (tomando como referencia las parcelas que comparten varios propietarios y las que son de titularidad propia). A continuación se muestra un cuadro con el rango de número de parcelas por propietario.

RANGO PARCELAS POR PROPIETARIO	Nº DE PROPIETARIOS
<5	38
5-10	8
>10	15

- **Superficie media por parcela: 979,39 m^2 (0,09 Ha)**

RANGO SUPERFICIE POR PARCELA (m^2)	Nº PARCELAS
<500	144
500-1000	77
1001-2500	44
>2500	16

- Distribución de las parcelas en función del número de copropietarios, superficie total y porcentaje del total de la zona piloto.

Nº PROPIETARIOS POR PARCELA	Nº DE PARCELAS	SUPERFICIE (Ha)	% DEL TOTAL
1	169	11,44	6,15
2	62	5,19	2,79
3	50	10,89	5,86

2.1.4. Resumen de propietarios con alguna parcela en copropiedad.

Total de parcelas PRIVADAS identificadas 281, de las cuales 112 pertenecen a dos o más propietarios; si consideramos las parcelas que son compartidas por varios propietarios como propias, el total de parcelas es de 443.

Nº PARCELAS CONTANDO COMO INDIVIDUALES LAS COMPARTIDAS	PARCELAS REALES	PARCELAS CON UN PROPIETARIO	PARCELAS EN COPROPIEDAD
443	281	169	112

Superficie total de las parcelas: 27,52 Ha, lo que supone un 14,80 % del total de la superficie; de ésta, 16,08 Ha es superficie compartida (8,64% del total).

Número de propietarios 61 = 7,26 parcelas por propietario

RANGO PARCELAS POR PROPIETARIO	Nº DE PROPIETARIOS
<5	38
5-10	8
>10	15

Superficie media por parcela: 979,39 m² (0,09 Ha)

RANGO SUPERFICIE POR PARCELA (m²)	Nº PARCELAS
<500	144
500-1000	77
1001-2500	44
>2500	16

Distribución de las parcelas en función del número de copropietarios.

Nº PROPIETARIOS POR PARCELA	Nº DE PARCELAS	SUPERFICIE (Ha)	% DEL TOTAL
1	169	11,44	6,15
2	62	5,19	2,79
3	50	10,89	5,86

2.2. Datos y estudio de las parcelas en investigación.

A continuación se recoge el listado de las referencias catastrales, que no tienen propietario conocido (el ID se corresponde con la nomenclatura **En Investigación**), incluidas en la superficie delimitada. Se resaltan en gris, todas las parcelas cuya superficie supera la hectárea. (*Fuente: Datos Catastro, Año 2021*)

ID PROPIETARIO	REFERENCIA CATASTRAL	SUPERFICIE PARCELA (m^2)
E_I	36001A01000120	656
E_I	36001A01000149	224
E_I	36001A01000150	927
E_I	36001A01000172	62
E_I	36001A01000174	45
E_I	36001A01000197	8998
E_I	36001A01000207	1694
E_I	36001A01000220	354
E_I	36001A01000253	17606
E_I	36001A01000263	7195
E_I	36001A01000264	8906
E_I	36001A01000274	7545
E_I	36001A01000297	837
E_I	36001A01000320	347
E_I	36001A01000326	1390
E_I	36001A01000329	186
E_I	36001A01000338	140
E_I	36001A01000348	74
E_I	36001A01000360	1325
E_I	36001A01000373	5578
E_I	36001A01000375	5633
E_I	36001A01000383	9566
E_I	36001A01000384	13916
E_I	36001A01000387	6565
E_I	36001A01000389	271
E_I	36001A01000391	1739
E_I	36001A01000456	6340
E_I	36001A01000483	1390
E_I	36001A01000491	790
E_I	36001A01000504	80
E_I	36001A01100025	1742
E_I	36001A01100028	4536
E_I	36001A03500371	2426
E_I	36001A03500373	188
E_I	36001A03500389	4842
E_I	36001A03500392	176
E_I	36001A03500399	11048
E_I	36001A03500406	109
E_I	36001A03500407	171
E_I	36001A03600040	1056
E_I	36001A03600064	1852

ID PROPIETARIO	REFERENCIA CATASTRAL	SUPERFICIE PARCELA (m^2)
E_I	36001A03600096	14481
E_I	36001A03600100	5696
E_I	36001A03600101	257
E_I	36001A03600106	2862
E_I	36001A03600107	723
E_I	36001A03600126	224
E_I	36001A03600145	283
E_I	36001A03600150	700
E_I	36001A03600153	742
E_I	36001A03600154	1754
E_I	36001A03600156	502
E_I	36001A03600162	1847
E_I	36001A03600165	920
E_I	36001A03600174	2438
E_I	36001A03600178	119
E_I	36001A03600181	937
E_I	36001A03600190	999
E_I	36001A03600196	257
E_I	36001A03600203	3504
E_I	36001A03600211	714
E_I	36001A03600227	16461
E_I	36001A03600234	2240
E_I	36001A03600242	240
E_I	36001A03600245	474
E_I	36001A03600253	354
E_I	36001A03600255	68
E_I	36001A03600258	481
E_I	36001A03600265	17149
E_I	36001A03600269	1513
E_I	36001A03600271	9988
E_I	36001A03600273	1374
E_I	36001A03600278	9373
E_I	36001A03600280	409
E_I	36001A03600282	12510
E_I	36001A03600283	781
E_I	36001A03600285	298
E_I	36001A03600287	2541
E_I	36001A03600681	64254
E_I	36001A03700107	932
E_I	36001A03700108	1040

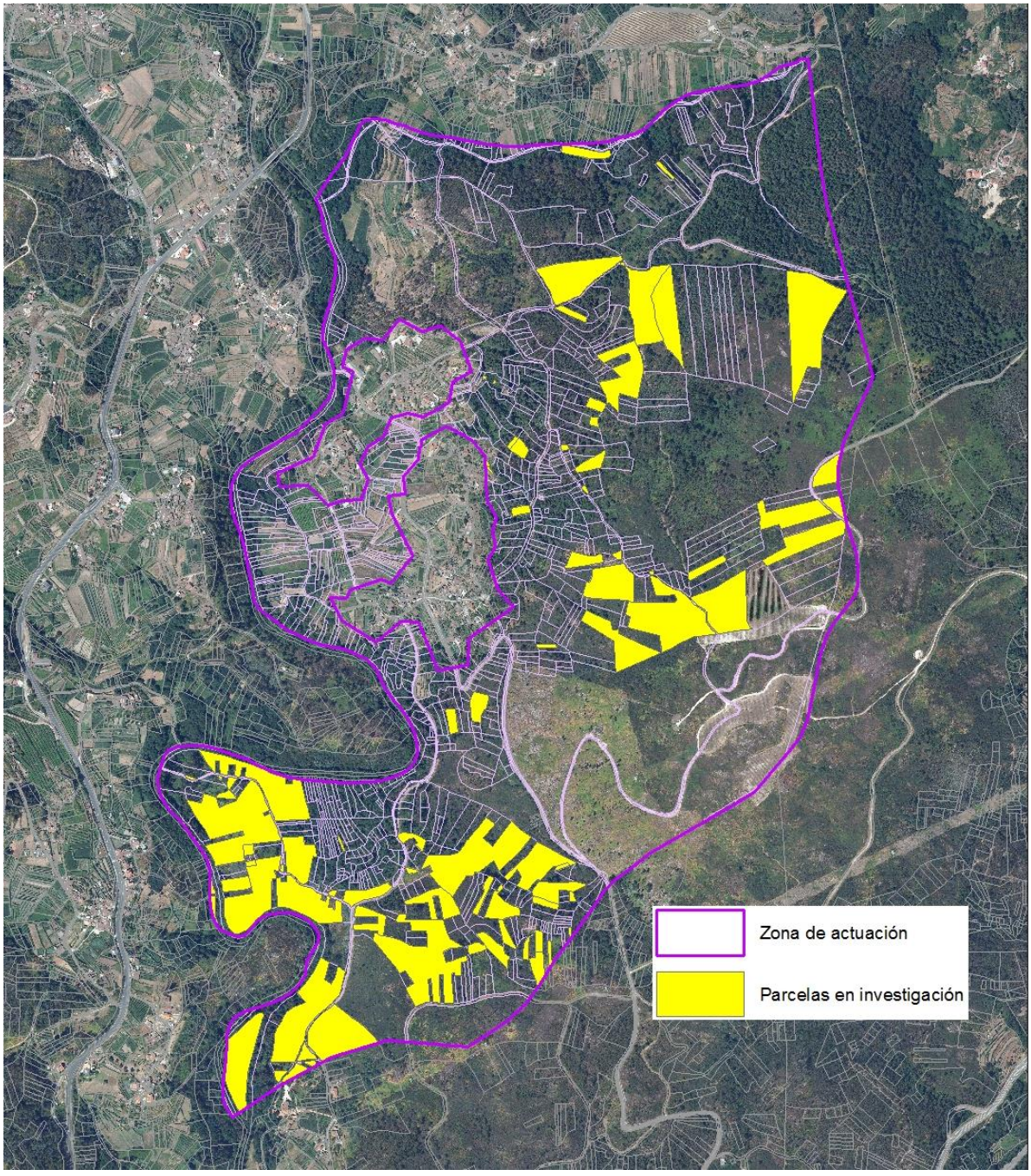

Imagen 3. Distribución espacial de las parcelas en investigación

Estudio y datos de interés de las parcelas con propietario desconocido:

- Total de parcelas 81.
- Superficie 32,09 Ha, lo que supone el 17,26% del total de la superficie.

- Superficie media por parcela: 3962,52m^2 (0,3962 Ha).
- Cuadro de parcelas agrupadas por rangos según su superficie:

RANGO DE SUPERFICIES (m^2)	Nº PARCELAS
<500	26
500-2500	30
2501-5000	5
5001-10000	12
>10000	8

Las parcelas van desde los 45m^2 la que presenta menor superficie hasta los 64.254m^2, la de mayor superficie.

Las parcelas con superficie mayor a una hectárea (8 en total) suponen una superficie total de 16,74 Ha (el 52,16% de la superficie total de las parcelas en investigación).

2.3. Resumen parcelario en investigación.

Total de parcelas PRIVADAS identificadas 81

Superficie total de las parcelas: 32,09 Ha, lo que supone un 17,26% del total de la superficie.

Superficie media por parcela: 3962,52m^2 (0,3962 Ha)

RANGO DE SUPERFICIES (m^2)	Nº PARCELAS
<500	26
500-2500	30
2501-5000	5
5001-10000	12
>10000	8

Parcela con menor superficie: 45m^2
Parcela con mayor superficie: 64.254m^2
Superficie total de las parcelas mayores a una hectárea: 16,74 Ha (52,16% de la superficie total de las parcelas en investigación).

2.4. Estudio combinado parcelas propietario conocido-parcelas en investigación.

El siguiente cuadro muestra un resumen de las parcelas incluidas en la zona de estudio, con los propietarios conocidos y desconocidos.

	CUADRO RESUMEN PROPIEDAD		
	TOTAL PARCELAS	PARC_PROPIETARIO CONOCIDO	PARCELAS_EN INVESTIGACION
	1076	995	81
SUPERFICIE (HA)	185,99	153,9	32,09
% SUPERFICIE	100	82,74	17,26
SUPERFICIE MEDIA POR PARCELA (HA) EXCLUYENDO MVMC	0,116	0,09	0,3945
SUPERFICIE MEDIA POR PARCELA (HA)	0,1729	0,1547	

3. Conclusiones.

Previamente a la exposición de los datos más significativos extraídos del estudio de la propiedad, se muestra un cuadro comparativo entre los datos extraídos del DAFO (Documento Nº 1) a nivel ayuntamiento con los datos de la zona piloto:

AYUNTAMIENTO DE ARBO		ZONA DE ESTUDIO (LUGAR MOURENTÁN)	
Numero parcelas por propietario	5,5	Número de parcelas por propietario	4,37
Superficie media por parcela (Ha)	0,07	Superficie media por parcela (Ha)	0,116

En la zona de estudio nos encontramos con los siguientes datos de interés:

- Cuadro resumen de propietarios sin parcelas en copropiedad y en multipropiedad con **UNA ÚNICA PARCELA** y características de estas:

PROPIETARIOS SIN PARCELAS EN COPROPIEDAD		PROPIETARIOS CON PARCELAS EN COPROPIEDAD	
N PROPIETARIOS	95	**N PROPIETARIOS**	23
% DEL TOTAL PROPIETARIOS	46,57	**% DEL TOTAL PROPIETARIOS**	42,62
		N PARCELAS	19
PARCELA MAYOR SUP (m^2)	7813	**PARCELA MAYOR SUP (m^2)**	2628
PARCELA MENOR SUP (m^2)	67	**PARCELA MENOR SUP (m^2)**	81
SUP MEDIA PARCELA (m^2)	1220,81	**SUP MEDIA PARCELA (m^2)**	1054,74
		Nota: de las 19 parcelas, 15 tienen dos copropietarios y 4 tienen tres copropietarios	

– Cuadro resumen del propietario sin parcelas en copropiedad y en multipropiedad con **MAYOR NÚMERO DE PARCELAS** y características de estas:

PROPIETARIO SIN PARCELAS EN COPROPIEDAD		PROPIETARIO CON PARCELAS EN COPROPIEDAD	
N PARCELAS	24	**N PARCELAS**	30
SUPERFICIE TOTAL (HA)	18313	**SUPERFICIE TOTAL (HA)**	1,63
PARCELA MAYOR SUP (m^2)	3718	**PARCELA MAYOR SUP (m^2)**	3355
PARCELA MENOR SUP (m^2)	98	**PARCELA MENOR SUP (m^2)**	72
SUP MEDIA PARCELA (m^2)	763,04	**SUP MEDIA PARCELA (m^2)**	568,93

Si tomamos los datos de aquellos **propietarios con más de 10 parcelas**, extraemos la siguiente información:

PROPIETARIOS SIN PARCELAS EN COPROPIEDAD		PROPIETARIOS CON PARCELAS EN COPROPIEDAD	
N PROPIETARIOS	15	**N PROPIETARIOS**	15
N PARCELAS	243	**N PARCELAS**	219
% DEL TOTAL PARCELAS	34,03	**% DEL TOTAL PARCELAS**	77,93
SUPERFICIE TOTAL (HA)	16,97	**SUPERFICIE TOTAL (HA)**	15,58
% DEL TOTAL DE SUPERFICIE	13,43	**% DEL TOTAL DE SUPERFICIE**	56,61
Nota: se ha tomado como base para el cálculo de porcentajes, los datos de los apartados 2.1.1 Y 2.1.3.			

- Cuadro resumen parcelas en copropiedad:

CARACTERÍSTICAS PARCELAS EN COPROPIEDAD					
Nº COPROPIETARIOS	2	Nº PARCELAS	62	SUPERFICIE TOTAL (Ha)	5,19
		SUPERFICIE MEDIA PARCELA (m^2)	837,48	% DEL TOTAL SUPERFICIE	2,79
		SUP MÁXIMA Y MÍNIMA (m^2)	55 5171	NÚMERO PROPIETARIOS	30
	3	Nº PARCELAS	50	SUPERFICIE TOTAL (Ha)	10,89
		SUPERFICIE MEDIA PARCELA (m^2)	2178,46	% DEL TOTAL SUPERFICIE	5,85
		SUP MÁXIMA Y MÍNIMA (m^2)	67 29736	NÚMERO PROPIETARIOS	19

- Cuadro resumen de las parcelas pertenecientes a los Montes Vecinales en Mano Común de "CEQUELEÑOS", "MOURENTÁN" Y "SAN XOÁN". La superficie de ocupación de los terrenos pertenecientes a los tres MVMC es de 63,29 Ha, lo que supone el 33,98% de la superficie de la zona piloto.

ID	N PARCELAS	REFERENCIA CATASTRAL	SUPERFICIE PARCELA (m^2)	SUPERFICIETOTAL (HA)	% TOTAL DE SUPERFICIE ZONA PILOTO	SUPERFICIE TOTAL MVMC (HA)	% TOTAL DEL MVMC
188	1	36001A01000380	7813	0,7813	33,98	168	0,46
189	5	36001A03600138	8033	7,7056		549	1,4
		36001A03600274	4787				
		36001A03600279	7165				
		36001A03600695	24412				
		36001A03600696	32659				
265	10	36001A01000198	9534	54,8048		501	10,94
		36001A01000239	4623				
		36001A01000240	1448				
		36001A01000241	107230				
		36001A01000242	167156				
		36001A01000381	16787				
		36001A01000490	109239				
		36001A01100022	112451				
		36001A03500261	533				
		36001A03600077	19047				

NOTA: El dato de la superficie del Monte Vecinal en Mano Común se obtiene de las carpetas ficha con código ID 2445 (CEQUELIÑOS), ID 2446 (MOURENTÁN) E ID 2442 (SAN XOÁN) (*Fuente: Oficina Virtual Conselleria do Medio Rural, Xunta de Galicia*).

- Relación de propietarios con una superficie media por propiedad mayor a 1.400 m^2, en el caso de propietarios sin parcelas en copropiedad

RESUMEN PROPIETARIOS CON SUPERFICIE MEDIA POR PROPIEDAD MAYOR A 1.400m^2			
ID PROPIETARIO	SUPERFICIE TOTAL (m^2)	Nº PARCELAS	SUPERFICIE MEDIA
4	7771	1	7771
5	12984	9	1442,67
9	6119	1	6119
42	6714	4	1678,50
51	3079	1	3079
60	1989	1	1989
64	5887	1	5887
78	6143	1	6143
79	3200	1	3200
111	6776	1	6776
112	1497	1	1497
123	2829	2	1414,50
133	2413	1	2413
137	1669	1	1669
142	9024	6	1504
143	3587	1	3587
155	1548	1	1548
163	3319	1	3319
165	1671	1	1671
173	1629	1	1629
180	69220	2	34610
183	5917	1	5917
188	7813	1	7813
189	77056	5	15411,20
191	1546	1	1546
199	8738	3	2912,67
233	4435	1	4435
249	45420	9	5046,67
250	2399	1	2399
258	7380	5	1476
265	548048	10	54804,80

- Para determinados modelos de gestión, es necesario que dentro de un polígono, se pongan de acuerdo un número determinado de propietarios para que la superficie total de sus propiedades alcance un mínimo de superficie.

En el caso de optar por implantación de polígonos agroforestales (instrumento de recuperación de tierras (Titulo V, Capitulo I de la *Ley 11/2021, de 14 de mayo, de recuperación de la tierra agraria de Galicia*)), el porcentaje mínimo deberá de ser del 70% del total de la superficie incluida dentro del perímetro del polígono forestal. A continuación se expone una tabla resumen con una serie de supuestos en los que se alcanza dicho porcentaje, aplicando diferentes variables en cada caso:

SELECCIÓN PARCELAS DE MAYOR SUPERFICIE		**SELECCIÓN DE PROPIEDADES CON MAYORES SUPERFICIES**	
SUPERFICIE (HA)	130,41	SUPERFICIE	130,74
Nº PARCELAS	316	Nº PARCELAS	730
Nº PROPIETARIOS	153	Nº PROPIETARIOS	60
Parcelas con superficies mayores de 689m^2		Propiedades con superficie mayores a 5024m^2	

Seleccionando aquellas **parcelas con mayor superficie**, se obtiene un total de **316 parcelas** (con superficies todas ellas mayores a 689m^2) para obtener el 70% de la superficie de la zona piloto, es decir, 130,2 Ha. En este caso, el número de **propietarios** a contactar sería de **153**.

En el caso de seleccionar aquellas **propiedades** (conjunto de parcelas que pertenecen a un mismo propietario, estén o no en copropiedad) **con mayores superficies**, se obtiene un total de **730 parcelas**, teniendo que contactar con un total de **60 propietarios**. En este caso la superficie de cada propiedad, que aportaría cada uno de ellos, sería superior a 5.024m^2.

A continuación se muestra el cuadro con la relación de propietarios y sus respectivas parcelas (resaltadas en gris las que presentan varios propietarios), las cuales suponen un mínimo del 70% de la superficie de la zona piloto. En este caso se ha seleccionado las **propiedades con superficie mayores a 5.024m²**, para los cuales se obtiene el **menor número de propietarios a contactar**.

PROPIETARIO				REF CATASTRAL	SUP PARCELA (m²)	COPROPIEDAD	
ID	Nº parcelas	% EN PROPIEDAD	Superficie total en propiedad (m²)			Nº copropietarios	ID copropietarios
4	1	100	7771	36001A03500159	7771	1	
5	9	100	12984	36001A01000382	8825	1	
				36001A03500255	1090		
				36001A03500149	608		
				36001A03600201	505		
				36001A01000020	498		
				36001A03500148	456		
				36001A03500189	441		
				36001A03600036	389		
				36001A03500251	172		
6	13	100	9272	36001A01000328	1449	1	
				36001A01000318	1233		
				36001A03500142	1052		
				36001A03600082	943		
				36001A03500384	860		
				36001A03500172	624		
				36001A03600079	590		

PROPIETARIO				REF CATASTRAL	SUP PARCELA (m²)	COPROPIEDAD	
ID	Nº parcelas	% EN PROPIEDAD	Superficie total en propiedad (m²)			Nº copropietarios	ID copropietarios
113	15	100	8885	36001A03600030	1626	1	
				36001A03600028	1118		
				36001A03600029	985		
				36001A03500260	761		
				36001A03600032	746		
				36001A03600034	576		
				36001A03500258	543		
				36001A03500246	510		
				36001A03500259	497		
				36001A03600073	345		
				36001A03500257	338		
				36001A03600023	321		
				36001A03500252	232		
				36001A03500250	156		
				36001A03500237	131		
121	11	100	5874	36001A01000244	3027	1	
				36001A01000194	884		

				36001A03500167	515		
				36001A03500141	501		
				36001A01000145	466		
				36001A03600045	378		
				36001A01000143	356		
				36001A01000181	305		
7	6	100	5987	36001A01000295	3131	1	
				36001A03500028	726		
				36001A03500241	599		
				36001A01000133	578		
				36001A03500097	503		
				36001A01000281	450		
8	6	100	5393	36001A01000394	1708	1	
				36001A01000158	1475		
				36001A03500160	760		
				36001A03500277	709		
				36001A03600033	695		
				36001A03500011	46		
9	1	100	6119	36001A01000255	6119	1	
12	18	50	7545	36001A03500181	1296	2	48
		100		36001A03500019	1210	1	
		100		36001A03500188	937	1	
		50		36001A03500215	822	2	48
		100		36001A01000146	815	1	
		100		36001A01000110	597	1	
		100		36001A03500130	553	1	

				36001A01000218	358		
				36001A01000216	255		
				36001A01000439	251		
				36001A01000199	230		
				36001A01000201	229		
				36001A00800321	205		
				36001A01000217	182		
				36001A01000235	153		
				36001A01000233	100		
122	18	100	10603	36001A01100028	4536	1	
				36001A03500289	885		
				36001A03500296	874		
				36001A01000164	794		
				36001A03500281	630		
				36001A03500179	545		
				36001A03500275	457		
				36001A03500099	371		
				36001A03600089	255		
				36001A03500298	222		
				36001A03600198	204		
				36001A03500294	153		
				36001A03500327	146		
				36001A03600240	145		
				36001A03500088	114		
				36001A03600191	110		
				36001A03500390	95		

		50		36001A03500253	471	2	48
		100		36001A03600213	385	1	
		100		36001A03500024	361	1	
		50		36001A03500183	360	2	48
		50		36001A03500182	291	2	48
		100		36001A03500187	248	1	
		50		36001A03500184	239	2	48
		50		36001A03500017	237	2	48
		100		36001A01000413	214	1	
		100		36001A03500186	213	1	
		100		36001A03500144	154	1	
42	4	100	6714	36001A01000185	4975	1	
				36001A01000299	598		
				36001A01000026	586		
				36001A01000186	555		
54	11	100	7492	36001A01000455	2323	1	
				36001A03500108	2126		
				36001A03500156	683		
				36001A03600062	576		
				36001A01000314	575		
				36001A01000474	347		
				36001A03600065	255		
				36001A01000466	199		
				36001A03500029	199		
				36001A03500326	120		
				36001A03500079	89		

				36001A03500065	67		
130	20	100	13125	36001A01000379	2970	1	
				36001A03600186	1402		
				36001A03500110	1178		
				36001A03600127	1154		
				36001A03500169	699		
				36001A03600215	637		
				36001A03600216	629		
				36001A03600067	547		
				36001A01000481	461		
				36001A03600193	461		
				36001A03500236	418		
				36001A03500291	414		
				36001A03500213	385		
				36001A03500328	375		
				36001A03500355	353		
				36001A01000175	290		
				36001A03500221	265		
				36001A03500304	237		
				36001A03600250	186		
				36001A03500365	64		
134	17	50	11561,5	36001A01000038	2224	2	221
		100		36001A01000267	1575	1	
		100		36001A01000372	1489	1	
		100		36001A01000289	1235	1	
		100		36001A01100026	927	1	

56	27	33,33	8247,6125	36001A01000356	5760	3	57;58
		33,33		36001A01000475	5190	3	57;58
		33,33		36001A01000440	1923	3	57;58
		33,33		36001A01000325	1583	3	57;58
		33,33		36001A01000277	889	3	57;58
		33,33		36001A01000399	878	3	57;58
		33,33		36001A03600038	689	3	57;58
		33,33		36001A03600172	511	3	57;58
		33,33		36001A01000335	507	3	57;58
		100		36001A03500360	504	1	
		33,33		36001A03600187	491	3	57;58
		33,33		36001A03600200	469	3	57;58
		33,33		36001A03600189	446	3	57;58
		33,33		36001A01000453	411	3	57;58
		33,33		36001A01000390	399	3	55;58
		33,33		36001A03600199	350	3	57;58
		33,33		36001A01000140	349	3	57;58
		33,33		36001A01000354	337	3	57;58
		33,33		36001A03600035	321	3	57;58
		33,33		36001A01000271	294	3	57;58
		33,33		36001A01000416	285	3	57;58
		33,33		36001A03600124	285	3	57;58
		33,33		36001A01000450	251	3	55;58
		33,33		36001A01000349	220	3	57;58
		33,33		36001A03600057	200	3	57;58
		33,33		36001A03600114	107	3	57;58

		100		36001A01000300	771	1	
		50		36001A03500025	765	2	216
		100		36001A01000370	754	1	
		100		36001A03600166	701	1	
		100		36001A01000157	626	1	
		100		36001A01000184	522	1	
		100		36001A01000302	441	1	
		50		36001A03500020	360	2	216
		100		36001A03600112	280	1	
		100		36001A01000397	229	1	
		100		36001A03600121	193	1	
		100		36001A03600183	144	1	
138	9	100	6559	36001A03500192	2491	1	
				36001A03600168	919		
				36001A03600185	887		
				36001A01000124	733		
				36001A03600160	457		
				36001A01000393	389		
				36001A01000489	265		
				36001A03600179	247		
				36001A03600110	171		
142	6	100	9024	36001A01000298	4741	1	
				36001A03600049	2258		
				36001A03600056	900		
				36001A01000269	528		
				36001A03600169	421		

		33,33		36001A01000396	87	3	57;58
57	24	33,33	7528,4519	36001A01000356	5760	3	56;58
				36001A01000475	5190		
				36001A01000440	1923		
				36001A01000325	1583		
				36001A01000277	889		
				36001A01000399	878		
				36001A03600038	689		
				36001A03600172	511		
				36001A01000335	507		
				36001A03600187	491		
				36001A03600200	469		
				36001A03600189	446		
				36001A01000453	411		
				36001A03600199	350		
				36001A01000140	349		
				36001A01000354	337		
				36001A03600035	321		
				36001A01000271	294		
				36001A01000416	285		
				36001A03600124	285		
				36001A01000349	220		
				36001A03600057	200		
				36001A03600114	107		
				36001A01000396	87		
58	26	33,33	8185,1814	36001A01000356	5760	3	56;57

				36001A01000442	176		
166	8	100	5805	36001A03600231	1939	1	
				36001A03600277	1818		
				36001A03600237	634		
				36001A03600276	500		
				36001A03600286	303		
				36001A03600238	261		
				36001A03600230	232		
				36001A03600239	118		
168	8	50	7769,5	36001A01000243	5171	2	169
		50		36001A01000215	3132	2	169
		100		36001A01000248	1228	1	
		100		36001A03500022	656	1	
		100		36001A01000312	621	1	
		100		36001A03600188	447	1	
		100		36001A01000206	334	1	
		100		36001A01000418	332	1	
170	16	100	12836,1639	36001A03600051	2013	1	
		100		36001A03500405	1639	1	
		100		36001A03600163	1224	1	
		100		36001A03600087	1078	1	
		100		36001A03600081	862	1	
		100		36001A01000270	840	1	
		100		36001A03500201	815	1	
		50		36001A03500418	808	2	248
		100		36001A03500050	795	1	

				36001A01000475	5190	3	56;57
				36001A01000416	1923	3	56;57
				36001A01000440	1923	3	56;57
				36001A01000325	1583	3	56;57
				36001A01000277	889	3	56;57
				36001A01000399	878	3	56;57
				36001A03600038	689	3	56;57
				36001A03600172	511	3	56;57
				36001A01000335	507	3	56;57
				36001A03600187	491	3	56;57
				36001A03600200	469	3	56;57
				36001A03600189	446	3	56;57
				36001A01000453	411	3	56;57
				36001A03600199	350	3	56;57
				36001A01000140	349	3	56;57
				36001A01000354	337	3	56;57
				36001A03600035	321	3	56;57
				36001A01000271	294	3	56;57
				36001A03600124	285	3	56;57
				36001A01000450	251	3	55;56
				36001A01000349	220	3	56;57
				36001A03600057	200	3	56;57
				36001A03600114	107	3	56;57
				36001A01000390	87	3	56;57
				36001A01000396	87	3	56;57
59	15	100	10338	36001A01000447	1431	1	

		100		36001A01000163	660	1	
		100		36001A03500194	612	1	
		100		36001A03600256	545	1	
		100		36001A03500063	514	1	
		100		36001A03500393	353	1	
		100		36001A03500197	266	1	
		100		36001A03600066	216	1	
				36001A03600091	3299		
				36001A01000276	1198		
				36001A03500191	1115		
				36001A01000400	1070		
				36001A01000343	946		
				36001A03500139	642		
				36001A03600157	625		
				36001A03500193	623		
				36001A03600019	552		
171	21	100	14213	36001A03500329	458	1	
				36001A03500041	453		
				36001A03500038	417		
				36001A03500121	407		
				36001A03500040	402		
				36001A03500042	388		
				36001A01000282	366		
				36001A03500045	328		
				36001A01000395	266		
				36001A03500400	241		

				36001A01000022	1291		
				36001A03500178	1232		
				36001A03500190	1153		
				36001A01000469	957		
				36001A03600071	853		
				36001A03600108	675		
				36001A03500136	504		
				36001A03500071	488		
				36001A03500288	443		
				36001A01000406	416		
				36001A03500262	405		
				36001A01000332	177		
				36001A03500054	166		
				36001A03500126	147		
62	10	100	9325	36001A03600093	1760	1	
				36001A03600068	1299		
				36001A01000485	1199		
				36001A03500129	1091		
				36001A03600159	1013		
				36001A01000109	1008		
				36001A03500109	790		
				36001A01000488	527		
				36001A01000308	495		
				36001A03500264	143		
63	24	100	18313	36001A03500419	3718	1	
				36001A01000378	3408		

				36001A01000441	215		
				36001A03600105	202		
172	10	100	13879	36001A03600257	4064	1	
				36001A01000376	2609		
				36001A03600103	1926		
				36001A01000324	1373		
				36001A03500026	1241		
				36001A03500175	845		
				36001A01000287	747		
				36001A01000275	733		
				36001A03500293	174		
				36001A03600116	167		
180	2	100	69220	36001A01000205	69053	1	
				36001A00800320	167		
183	1	100	5917	36001A01000261	5917	1	
184	26	50	8139,3311	36001A03500270	1753	2	186
		50		36001A01000457	1696	2	186
		100		36001A03500278	1442	1	
		50		36001A01000464	1092	2	186
		50		36001A03500395	1030	2	186
		50		36001A03600052	892	2	186
		50		36001A01000461	797	2	186
		100		36001A03500149	608	1	
		50		36001A03600207	530	2	186
		50		36001A01000479	477	2	186
		50		36001A01000427	461	2	186

				36001A03500357	1418		
				36001A03500170	1319		
				36001A01000336	1048		
				36001A03500176	987		
				36001A03500290	835		
				36001A03500047	558		
				36001A03500238	550		
				36001A03600094	537		
				36001A01000467	527		
				36001A03600044	486		
				36001A03600122	465		
				36001A03500217	365		
				36001A03500220	357		
				36001A03500368	340		
				36001A03500397	294		
				36001A03500312	248		
				36001A03500015	231		
				36001A03600244	146		
				36001A03500340	137		
				36001A03500376	134		
				36001A03500391	107		
				36001A03600247	98		
64	1	100	5887	36001A01000260	5887	1	
71	30	100	16313,3378	36001A01000421	3355	1	
		100		36001A03600158	1308	1	
		100		36001A03600147	1031	1	

		50		36001A01000301	456	2	186
		50		36001A03500284	366	2	186
		50		36001A03500306	362	2	186
		50		36001A03500314	320	2	186
		50		36001A03500307	284	2	186
		100		36001A03500164	272	1	
		50		36001A03500321	228	2	186
		50		36001A01000355	213	2	186
		50		36001A01000155	203	2	186
		50		36001A03500287	145	2	186
		50		36001A03500325	98	2	186
		50		36001A03500292	67	2	186
		33,33		36001A03500374	67	3	71;186
		50		36001A03500324	65	2	186
		50		36001A03500303	55	2	186
186	29	50	8057,3311	36001A03500270	1753	2	184
		50		36001A01000457	1696	2	184
		50		36001A01000464	1092	2	184
		50		36001A03500395	1030	2	184
		100		36001A03500117	973	1	
		50		36001A03600052	892	2	184
		50		36001A01000461	797	2	184
		50		36001A03600207	530	2	184
		100		36001A03600085	512	1	
		50		36001A01000479	477	2	184
		50		36001A01000427	461	2	184

		100		36001A01000443	952	1	
		100		36001A03600226	922	1	
		100		36001A01000446	852	1	
		100		36001A03500394	756	1	
		100		36001A03600212	749	1	
		100		36001A03600206	649	1	
		100		36001A03500316	576	1	
		100		36001A01000428	569	1	
		100		36001A03600084	514	1	
		100		36001A01000472	508	1	
		100		36001A03600167	504	1	
		100		36001A01000125	468	1	
		50		36001A03500285	465	2	72
		100		36001A01000351	458	1	
		50		36001A03500295	393	2	72
		50		36001A03500305	347	2	72
		100		36001A01000478	288	1	
		100		36001A03600125	266	1	
		100		36001A01000430	228	1	
		50		36001A03500333	215	2	72
		100		36001A01000279	132	1	
		100		36001A03600151	118	1	
		100		36001A03500272	111	1	
		100		36001A03600113	103	1	
		100		36001A03600115	92	1	
		100		36001A03500280	72	1	

		50		36001A01000301	456	2	184
		50		36001A03500284	366	2	184
		50		36001A03500306	362	2	184
		100		36001A03500223	359	1	
		50		36001A03500314	320	2	184
		50		36001A03500307	284	2	184
		50		36001A03500321	228	2	184
		50		36001A01000355	213	2	184
		50		36001A01000155	203	2	184
		50		36001A03500287	145	2	184
		100		36001A03500046	140	1	
		100		36001A03600016	133	1	
		100		36001A03500240	123	1	
		50		36001A03500325	98	2	184
		50		36001A03500292	67	2	184
		33,33		36001A03500374	67	3	71;184
		50		36001A03500324	65	2	184
		50		36001A03500303	55	2	184
188	1	100	7813	36001A01000380	7813	1	
189	5	100	77056	36001A03600696	32659	1	
				36001A03600695	24412		
				36001A03600138	8033		
				36001A03600279	7165		
				36001A03600274	4787		
194	13	100	7382	36001A01000268	3550	1	
				36001A01000404	1142		

		33,33		36001A03500374	67	3	184;186
72	27	100	21231	36001A01000458	5300	1	
		50		36001A03500419	3718	2	232
		100		36001A01000363	2587	1	
		100		36001A01000463	1470	1	
		100		36001A01000112	1244	1	
		100		36001A01000448	1241	1	
		100		36001A01000470	783	1	
		100		36001A03600063	664	1	
		100		36001A01000366	643	1	
		100		36001A03600217	531	1	
		100		36001A03600075	518	1	
		100		36001A01000107	499	1	
		50		36001A03500285	465	2	71
		100		36001A03500048	460	1	
		100		36001A03500089	460	1	
		50		36001A03500295	393	2	71
		100		36001A03600128	390	1	
		100		36001A03500356	366	1	
		50		36001A03500305	347	2	71
		100		36001A03500372	331	1	
		100		36001A01000144	316	1	
		100		36001A03600252	261	1	
		100		36001A03500338	238	1	
		50		36001A03500333	215	2	71
		100		36001A03600059	154	1	

				36001A03500137	469		
				36001A03500016	421		
				36001A03500185	359		
				36001A01000334	310		
				36001A03500339	283		
				36001A03500086	218		
				36001A01000305	177		
				36001A01000407	159		
				36001A01000414	143		
				36001A01000331	91		
				36001A01000039	60		
195	6	100	6753	36001A01000162	2898	1	
				36001A01000374	2161		
				36001A03500039	633		
				36001A01000317	539		
				36001A01000445	287		
				36001A03500053	235		
197	8	100	6249	36001A01000173	1589	1	
		100		36001A01000288	1089	1	
		100		36001A01000183	1088	1	
		100		36001A01000153	1087	1	
		100		36001A01000169	431	1	
		100		36001A01000042	426	1	
		100		36001A03500064	372	1	
		50		36001A01000027	334	2	49
199	3	100	8738	36001A01000238	5763	1	

		100		36001A03600251	144	1	
		50		36001A03500100	124	2	232
78	1	100	6143	36001A01000256	6143	1	
82	15	100	20992	36001A01000377	4649	1	
				36001A03600092	3026		
				36001A01000368	2557		
				36001A03600262	2328		
				36001A03500174	1435		
				36001A03600246	1406		
				36001A03600164	1378		
				36001A01000477	1218		
				36001A03600184	814		
				36001A01000480	627		
				36001A01000434	444		
				36001A03500330	367		
				36001A03500171	356		
				36001A03500123	280		
				36001A03500398	107		
97	8	100	9492	36001A03600149	2670	1	
				36001A01000452	1575		
				36001A03500230	1162		
				36001A03500268	1148		
				36001A01000460	875		
				36001A03500286	865		
				36001A01000365	677		
				36001A03500128	520		

				36001A01000237	2729		
				36001A00800423	246		
216	21	100	20214,9399	36001A01000266	4399	1	
		100		36001A01000294	4044	1	
		50		36001A01000167	2628	2	217
		100		36001A01000154	2352	1	
		100		36001A03500147	993	1	
		100		36001A01000283	776	1	
		50		36001A03500025	765	2	134
		100		36001A03600148	746	1	
		100		36001A01000286	717	1	
		100		36001A03600123	674	1	
		100		36001A03600170	652	1	
		100		36001A03500177	528	1	
		100		36001A03600224	497	1	
		100		36001A01000182	450	1	
		100		36001A01000176	380	1	
		50		36001A03500020	360	2	134
		100		36001A01000180	347	1	
		100		36001A03600223	319	1	
		100		36001A01000304	187	1	
		100		36001A03600111	176	1	
		100		36001A03600225	101	1	
218	16	33,33	6842,1242	36001A01000265	4354	3	219;220
		33,33		36001A01000311	1854	3	219;220
		33,33		36001A03600097	1594	3	219;220

100	15	100	8872	36001A03600144	2533	1	
				36001A03500106	900		
				36001A01000147	697		
				36001A03600070	582		
				36001A03600024	526		
				36001A03600222	478		
				36001A03500062	469		
				36001A01000431	464		
				36001A01000095	460		
				36001A01000272	430		
				36001A01000139	408		
				36001A03600176	331		
				36001A03500095	246		
				36001A03600120	220		
				36001A01000424	128		
102	14	100	10490	36001A01000178	2348	1	
				36001A03500214	1653		
				36001A03600152	1193		
				36001A03600180	996		
				36001A03600202	887		
				36001A03600048	645		
				36001A03600155	611		
				36001A01000352	508		
				36001A01000417	497		
				36001A03500254	323		
				36001A01000410	264		

		33,33		36001A01000361	1285	3	219;220
		33,33		36001A01000398	1128	3	219;220
		33,33		36001A03600043	1059	3	219;220
		100		36001A03500051	1007	1	
		33,33		36001A01000106	949	3	219;220
		33,33		36001A03600130	935	3	219;220
		33,33		36001A01000459	836	3	219;220
		33,33		36001A01000148	793	3	219;220
		33,33		36001A01000436	488	3	219;220
		33,33		36001A01000482	488	3	219;220
		100		36001A03500168	411	1	
		33,33		36001A01000444	282	3	219;220
		33,33		36001A01000392	229	3	219;220
219	15	33,33	6519,3162	36001A01000265	4354	3	218;220
		33,33		36001A01000311	1854	3	218;220
		33,33		36001A03600097	1594	3	218;220
		33,33		36001A01000361	1285	3	218;220
		33,33		36001A01000398	1128	3	218;220
		100		36001A03500222	1094	1	
		33,33		36001A03600043	1059	3	218;220
		33,33		36001A01000106	949	3	218;220
		33,33		36001A03600130	935	3	218;220
		33,33		36001A01000459	836	3	218;220
		33,33		36001A01000148	793	3	218;220
		33,33		36001A01000436	488	3	218;220
		33,33		36001A01000482	488	3	218;220

				36001A01000401	261					33,33		36001A01000444	282	3	218;220
				36001A03500271	190					33,33		36001A01000392	229	3	218;220
				36001A03600099	114					33,33		36001A01000265	4354	3	218;219
				36001A01000160	3505					33,33		36001A01000311	1854	3	218;219
				36001A03500218	1334					33,33		36001A03600097	1594	3	218;219
				36001A01000388	1175					33,33		36001A01000361	1285	3	218;219
				36001A03600054	630					33,33		36001A01000398	1128	3	218;219
				36001A03600161	579					33,33		36001A03600043	1059	3	218;219
				36001A03600102	572					33,33		36001A01000106	949	3	218;219
				36001A03600131	571					33,33		36001A03600130	935	3	218;219
				36001A01000278	498					33,33		36001A01000459	836	3	218;219
				36001A03500195	483					33,33		36001A01000148	793	3	218;219
103	18	100	12129	36001A03500122	445	1				33,33		36001A01000436	488	3	218;219
				36001A03500061	430					33,33		36001A01000482	488	3	218;219
				36001A03600039	422					33,33		36001A01000444	282	3	218;219
				36001A03500198	366					33,33		36001A01000392	229	3	218;219
				36001A03600171	333					33,33		36001A01000187	29736	3	243;244
				36001A03500282	286					33,33		36001A01000016	24320	3	243;244
				36001A03600069	191					33,33		36001A01000195	9925	3	243;244
				36001A01000094	162					50		36001A01000010	4336	2	3
				36001A03600046	147					33,33		36001A00800001	1638	3	243;244
				36001A01000451	1600					100		36001A00800287	685	1	
				36001A01000425	1246					50		36001A01000009	493	2	3
106	20	100	11759	36001A03600104	1092	1				33,33		36001A01000187	29736	3	242;244
				36001A03600129	999					33,33		36001A01000016	24320	3	242;244
				36001A03500069	910					33,33		36001A01000195	9925	3	242;244

				36001A01000319	799		
				36001A03500180	645		
				36001A03600205	608		
				36001A01000098	597		
				36001A01000438	562		
				36001A03500235	557		
				36001A01000340	405		
				36001A01000122	343		
				36001A03600117	325		
				36001A03600061	313		
				36001A03500209	202		
				36001A03500013	188		
				36001A01000423	164		
				36001A03500140	144		
				36001A03500239	60		
108	21	100	7126,5	36001A03500131	994	1	
		100		36001A03500069	910	1	
		100		36001A03500276	852	1	
		100		36001A03500049	573	1	
		100		36001A03600078	567	1	
		100		36001A03500138	556	1	
		50		36001A03500057	412	2	34
		100		36001A03500256	400	1	
		100		36001A03500204	299	1	
		100		36001A03500299	280	1	
		100		36001A03500146	261	1	

		33,33		36001A00800001	1638	3	242;244
244	4	33,33	21870,8127	36001A01000187	29736	3	242;243
		33,33		36001A01000016	24320	3	242;243
		33,33		36001A01000195	9925	3	242;243
		33,33		36001A00800001	1638	3	242;243
249	9	100	45420	36001A01000254	17850	1	
				36001A01000196	6500		
				36001A01000262	5940		
				36001A01000192	5454		
				36001A01000008	4681		
				36001A01000015	4581		
				36001A00800005	265		
				36001A00800269	112		
				36001A01000001	37		
252	6	100	5024	36001A01000021	3150	1	
				36001A01000017	774		
				36001A01000027	334		
				36001A01000018	326		
				36001A01000019	269		
				36001A01000036	171		
258	5	100	7380	36001A03500143	2663	1	
				36001A01000321	2180		
				36001A03500132	1348		
				36001A01000179	835		
				36001A03500133	354		
265	10	100	548048	36001A01000242	167156	1	

		100		36001A03500087	212	1	
		100		36001A03500013	188	1	
		100		36001A03500043	174	1	
		100		36001A03500027	140	1	
		100		36001A03500231	139	1	
		100		36001A03500044	137	1	
		100		36001A03600018	104	1	
		50		36001A03500228	81	2	53
		100		36001A03500232	63	1	
		100		36001A03500010	31	1	
111	1	100	6776	36001A01000191	6776	1	

				36001A01100022	112451		
				36001A01000490	109239		
				36001A01000241	107230		
				36001A03600077	19047		
				36001A01000381	16787		
				36001A01000198	9534		
				36001A01000239	4623		
				36001A01000240	1448		
				36001A03500261	533		

4. Planos.

A continuación se incluye el plano de distribución espacial de aquellas parcelas las cuales se desconoce su propietario (aquellas que en catastro identifica como “En Investigación”).

4.1. Parcelas en investigación.

FORVALUE (ARBO)

AYUNTAMIENTO	PARROQUIA	SUPERFICIE (ha)	Nº PARCELAS
Arbo	Mourentán (San Cristovo)	180,06	1.195

Plano:

Parcelas en investigación

Zona de actuación

Parcelas

N

1:7.500